



ОБЩИНСКИ СЪВЕТ
ОБЩИНА СРЕДЕЦ, ОБЛАСТ БУРГАС

п.к. 8300 гр. Средец, обл. Бургас, Председател тел. 05551 / 77-32; 69-94 вътр. 240; факс – 05551/ 77-13

Изх. № 96-00-06
07 юни 2022 год.

П Р О Т О К О Л

№ 34

На 31 май 2022 година /вторник/ в гр. Средец, в съответствие с чл.23, ал.4, т.1 от Закона за местното самоуправление и местната администрация се проведе Тридесет и четвъртото заседание на Общински съвет на община Средец.

В зала №1 в сградата на общинска администрация в 9.³⁰ часа прозвуча химнът на Република България.

На заседанието присъстваха петнадесет общински съветника:

1. Антоанета Станкова Колеолова
2. Валери Димитров Ангелов
3. Владислава Станилова Цанева
4. Георги Димитров Вълчев
5. Даниел Николов Чолаков
6. Димитър Киряков Янков
7. Динко Янев Цъцаров
8. Иван Димитров Кичев
9. Ивелина Стоянова Стоянова
10. Йона Николова Чобанова
11. Красимира Янкова Георгиева
12. Лало Антонов Гюров
13. Стоянка Стоянова Кисьова
14. Тодор Стаматов Стаматов
15. Янко Калудов Германов

Отсъстваха по уважителни причини Петьо Георгиев Колеолов и Яна Иванова Биюкова.

За заседанието закъсна Валери Ангелов.

Председател:
Секретар:

На заседанието присъстваха: кмета на община Средец – инж. Иван Жабов; зам.-кметът на общината – г-жа Николина Дамбулова; Георги Станилов – секретар на общината; директори на дирекции; представители на общинска администрация; гости.

Динко Цъцаров: Добър ден на всички. Уважаеми колеги общински съветници, г-н кмете, дами и господа от общинската администрация, уважаеми гости, имаме необходимия кворум да започнем работата на тридесет и четвъртото редовно заседание на Общински съвет – Средец, откривам заседанието. Предстои да изберем секретар на днешната сесия, имате думата за предложения колеги. Г-н Стаматов.

Тодор Стаматов предложи за секретар на заседанието – Стоянка Кисьова.

Динко Цъцаров: Има ли други предложения. ...Ако нямате предложения гласуваме предложението на колегата, Стоянка Кисьова да стане секретар на днешната сесия. Който е съгласен с това предложение, моля да гласува „за”, „против”, „въздържали се”.

Гласуваха: “за” – 14 гласа; “против” – няма; “въздържали се” – няма, предложението се прие и г-жа Стоянка Кисьова зае своето място.

Динко Цъцаров: Колеги, проекта за дневен ред е пред вас, същият който беше разгледан на заседанията на комисиите, състоящ се от тридесет и пет точки, включително точка питания. Имате ли предложение за промяна или допълнение на така предложения ви проект за дневен ред. ...Ако нямате, гласуваме предложението проект да стане дневен ред на днешното заседание, който е съгласен, моля да гласува „за”, „против”, „въздържали се”.

Гласуваха: “за” – 14 гласа; “против” – няма; “въздържали се” – няма, приема се.

Тридесет и четвъртото заседание на Общински съвет – Средец протече при следния

Д Н Е В Е Н Р Е Д:

1. *Предложение от Тодор Стаматов – общински съветник от групата на ПП ГЕРБ гр. Средец, относно: Приемане на декларацията относно членството на Република Северна Македония в Европейския съюз;*
2. *Докладна записка от инж. Иван Жабов – Кмет на община Средец относно: Изменение на Наредбата за определяне и администриране на местните такси и цени на услуги на територията на община Средец;*
3. *Докладна записка от инж. Иван Жабов – Кмет на община Средец относно: Изменение и допълнение на „Правилник за дейността, структурата, числения състав и управление на предоставеното общинско имущество на Общинско предприятие „Озеленяване, благоустройство и чистота гр. Средец“;*
4. *Докладна записка от инж. Иван Жабов – Кмет на община Средец относно: Приемане на Наредба за насърчаване на инвестициите с общинско значение на територията на Община Средец и реда за издаване на сертификат за инвестиция клас В;*
5. *Докладна записка от инж. Иван Жабов – Кмет на община Средец относно: Кандидатстване по процедура за подбор на проектни*

*Председател:
Секретар:*

- предложения за предоставяне на БФП № BG06RDNP001-19.584 „МИГ Средец - подмярка 7.2 ”Инвестиции в създаването, подобряването или разширяването на всички видове малка по мащаби инфраструктура” от мярка 7 „Основни услуги и обновяване на селата в селските райони”, по ПРСР 2014-2020 г., от Стратегия на Водено от общностите местно развитие (ВОМР) на „МИГ Средец, с проектно предложение „Рехабилитация и реконструкция на улична мрежа и градска среда в гр. Средец- ул. "Тодор Николов" - Етапно строителство II-ри етап от п.т.22 до п.т. 38“;
6. Докладна записка от инж. Иван Жабов – Кмет на община Средец относно: Кандидатстване по процедура за подбор на проектни предложения за предоставяне на безвъзмездна финансова помощ № BG06RDNP001-19.584 „МИГ Средец - подмярка 7.2 ”Инвестиции в създаването, подобряването или разширяването на всички видове малка по мащаби инфраструктура” от мярка 7 „Основни услуги и обновяване на селата в селските райони”, по ПРСР 2014-2020 г., от Стратегия на Водено от общностите местно развитие (ВОМР) на „МИГ Средец с проектно предложение "Благоустрояване и обновяване на обществени зелени площи за широко ползване, в УПИ I, кв.25 по плана на с. Факия община Средец";
 7. Докладна записка от инж. Иван Жабов – Кмет на община Средец относно: Удостояване на Мария Иванова Статулова със званието „ПОЧЕТЕН ГРАЖДАНИН НА ОБЩИНА СРЕДЕЦ“;
 8. Докладна записка от инж. Иван Жабов – Кмет на община Средец относно: Разрешение за изработване на ПУП – ПП– парцеларен план за елементи на техническата инфраструктура за на обект: „Външно кабелно трасе за захранване ниско напрежение от фотоволтаична електрическа централа в УПИ II-121, кв.43 по плана за регулация на село Суходол, община Средец до съществуващ трафопост с идентификатор 70322.63.1.1 по КК на село Суходол“;
 9. Докладна записка от инж. Иван Жабов – Кмет на община Средец относно: Учредяване право на безвъзмездно ползване върху имот частна общинска собственост (ЧОС) в гр.Средец;
 10. Докладна записка от инж. Иван Жабов – Кмет на община Средец относно: Учредяване право на строеж върху имоти – общинска собственост в полза на „Ен Ей Солар“ ЕООД;
 11. Докладна записка от инж. Иван Жабов – Кмет на община Средец относно: Учредяване право на строеж върху имоти – общинско собственост в полза на „Ви Ем Рент“ ЕООД;
 12. Докладна записка от инж. Иван Жабов – Кмет на община Средец относно: Учредяване право на строеж върху имоти – общинско собственост в полза на „Соларстром“ ЕООД;
 13. Докладна записка от инж. Иван Жабов – Кмет на община Средец относно: Даване на разрешение за допускане на частично изменение на ОУП на община Средец и предварително съгласие за учредяване на

Председател:
Секретар:

възмездно право на строеж за изграждане на фотоволтаична централа, находяща се в землището на с. Дюлево, с. Орлинци, с. Суходол и с. Светлина;

14. Докладна записка от инж. Иван Жабов – Кмет на община Средец относно: Ликвидиране на съсобственост чрез продажба на съсобственика на дела на Общината в имот частна общинска собственост (ЧОС) в УПИ III-9, кв.8 в с. Голямо Буково;
15. Докладна записка от инж. Иван Жабов – Кмет на община Средец относно: Отказ от закупуване на съсобствен имот в гр. Средец по реда на чл.33 от Закона за собствеността;
16. Докладна записка от инж. Иван Жабов – Кмет на община Средец относно: Прекратяване на съсобственост между община Средец и физически лица, в недвижим имот, представляващ УПИ V, кв.21 по плана на гр. Средец, целият с площ от 4017 кв.м. и откупуване частта им от общината;
17. Докладна записка от инж. Иван Жабов – Кмет на община Средец относно: Ликвидиране на съсобственост чрез продажба на съсобственика на дела на Общината в имот частна общинска собственост (ЧОС) в УПИ II-205, кв.3 в с. Зорница;
18. Докладна записка от инж. Иван Жабов – Кмет на община Средец относно: Ликвидиране на съсобственост чрез продажба на съсобственика на дела на Общината в имот частна общинска собственост (ЧОС) в УПИ III-191, кв.38 в с. Суходол;
19. Докладна записка от инж. Иван Жабов – Кмет на община Средец относно: Ликвидиране на съсобственост чрез продажба на съсобственика на дела на Общината в имот частна общинска собственост (ЧОС) в УПИ VIII-212, кв.46 в с. Вълчаново;
20. Докладна записка от инж. Иван Жабов – Кмет на община Средец относно: Ликвидиране на съсобственост чрез продажба на съсобственика на дела на Общината в имот частна общинска собственост (ЧОС) в УПИ XI-424, кв.21 в с. Светлина;
21. Докладна записка от инж. Иван Жабов – Кмет на община Средец относно: Промяна на предназначението на общинско жилище в гр.Средец;
22. Докладна записка от инж. Иван Жабов – Кмет на община Средец относно: Промяна на начина на трайно ползване на имот с идентификатор 03455.11.200, находящ се в землището на с. Белила;
23. Докладна записка от инж. Иван Жабов – Кмет на община Средец относно: Обявяване на имоти, находящи се в землището на гр. Средец, от публична общинска собственост в частна общинска собственост;
24. Докладна записка от инж. Иван Жабов – Кмет на община Средец относно: Отдаване под наем на общински имоти от Общински горски територии /ОГТ/ на територията на община Средец;

Председател:
Секретар:

25. Докладна записка от инж. Иван Жабов – Кмет на община Средец относно: Отдаване под наем на земеделска земя от ОПФ на територията на община Средец;
26. Докладна записка от инж. Иван Жабов – Кмет на община Средец относно: Продажба на поземлени имоти находящи се в землището на с. Дюлево, с. Светлина и с. Суходол;
27. Докладна записка от инж. Иван Жабов – Кмет на община Средец относно: Продажба на имот – частна общинска собственост (ЧОС) в с. Вълчаново;
28. Докладна записка от инж. Иван Жабов – Кмет на община Средец относно: Продажба на имот – частна общинска собственост (ЧОС) в с. Факия;
29. Докладна записка от инж. Иван Жабов – Кмет на община Средец относно: Продажба на поземлен имот с идентификатор 20273.80.999 по КККР на с. Дебелт;
30. Докладна записка от инж. Иван Жабов – Кмет на община Средец относно: Продажба на поземлен имот с идентификатор 24712.57.339 по КККР на с. Дюлево;
31. Докладна записка от инж. Иван Жабов – Кмет на община Средец относно: Продажба на имот частна общинска собственост (ЧОС) в с. Дебелт на собственика на законно построена върху него сграда;
32. Докладна записка от инж. Иван Жабов – Кмет на община Средец относно: Продажба на поземлени имоти с идентификатор 30168.191.36 и 30168.191.39 по КККР на с. Загорци;
33. Докладна записка от инж. Иван Жабов – Кмет на община Средец относно: Предоставяне финансова помощ на Иван Петров Костадинов от отбор „Hela Moto Sport“ в размер на 7000лв.;
34. Докладна записка от постоянната комисия по “Здравеопазване, социални дейности и социално подпомагане”, относно: Отпускане на еднократни финансови помощи;
35. Питания.


/Всички материали са в писмен вид към папката на заседание №34 на Общински съвет – Средец./

Динко Цъцаров: Започваме с **ТОЧКА ПЪРВА** в днешния дневен ред – **Предложение от Тодор Стаматов – общински съветник от групата на ПП ГЕРБ гр. Средец, относно: Приемане на декларацията относно членството на Република Северна Македония в Европейския съюз.**

Тодор Стаматов: Уважаеми гости, уважаеми колеги, днес ще ви представя една декларация, която в момента в голяма част от общинските съвети в България се приема и тя е свързана с членството на Република Северна Македония в Европейския съюз. Една наистина тема, която за нас българите е изключително важна. Зачитам декларацията, надявам се да се побера в петте минути.

Приложен е текста.

Председател:
Секретар:



До Общински съвет – гр. Средец

ПРЕДЛОЖЕНИЕ

От

Тодор Стаматов Стаматов– общински съветник от група III ГЕРБ гр.
Средец

Относно: Приемане на декларация относно членството на Република Северна Македония в Европейския съюз.

Уважаеми колеги,

Съгласно чл.21, ал.2 от ЗМСМА в изпълнение на своите правомощия Общинският съвет приема правилници, наредби, инструкции, решения, декларации и обръщения. Като орган на местно самоуправление Общинският съвет следва да бъде изразител на общественото мнение по различни вътрешни и външнополитически актуални събития.

Безспорно през последните години една от най-коментираните външнополитически теми е тази за членството на Република Северна Македония в Европейския съюз. Отношенията между двете държави през последните години преминаха през различни фази – от подписване на договор за приятелство, добросъседство и сътрудничество между двете страни до провеждане на откровена антибългарска политика и исторически лъжи, които се тиражират от северномакедонската държава.

С оглед гореизложеното и на основание чл. 21, ал. 2 от ЗМСМА и чл. 71 от Правилника за организацията и дейността на общинския съвет, неговите комисии и взаимодействието му с общинската администрация, предлагам на Общински съвет – Средец да вземе следното

Председател:
Секретар:

РЕШЕНИЕ

Приема декларация относно членството на Република Северна Македония в Европейския съюз, както следва:

ДЕКЛАРАЦИЯ НА ОБЩИНСКИ СЪВЕТ – СРЕДЕЦ

Ние, общинските съветници от Общински съвет-Средец призоваваме Народното събрание и Министерския съвет на Република България да се придържат стриктно към Рамковата позиция по отношение членството на РС Македония в ЕС и декларацията, приета единодушно от 44-то Народно събрание.

След десетилетията на насаждан антибългаризъм, репресии и гонения над хората с българско самосъзнание в Македония, след целенасочената подмяна на историята, македонистката пропаганда в училищата и по медиите от другата страна на границата, за нас, като представители на българското общество в местната власт, е напълно недопустимо отстъплението от основните постулати, залегнали в Договора за добросъседство между Република България и Република Северна Македония.

Водени от вярата, че Европейският съюз се основава на ценностите на зачитане на човешкото достойнство, на свободата, демокрацията, равенството, правовата държава, както и на зачитането на правата на човека, включително правата на лицата, които принадлежат към малцинства, ние сме силно притеснени за бъдещето на нашите сънародници от другата страна на границата. Това са все принципи, които категорично не се прилагат в Република Северна Македония спрямо местните българи. Въпреки договора за добросъседство, в страната не се прекратяват различните форми на „говор на омраза“ по отношение на България и на местните граждани с българско самосъзнание, включително и в медиите. Македонското правителство осуети общото честване на най-високо политическо ниво на 150-тата годишнина от рождението на Гоце Делчев, а след края на церемонията беше извършено посегателство срещу българския трибагреник. Действие, за което не е известно да е потърсена наказателна отговорност от извършителите.

А съвсем наскоро, при откриването на офиса на българското дружество в гр. Битоля, гостите от българска страна, сред които вицепрезидентът, министър-председателят, министри и депутати, бяха посрещнати с обвинителни плакати, обиждащи и унижаващи българския народ.

Ето защо ние, общинските съветници в Общински съвет –Средец считаме, че прибързаната подкрепа за еврочленство на Република Северна

*Председател:
Секретар:*

Македония не е справедлива пред съдбата на онези, които се бориха и умираха с българското име на уста. Несъстоятелна е и с оглед на националния ни интерес. И не е нужно. Нужно е Скопие да признае историческата истина. Тя е една: поне до средата на миналия век думите българин и македонец са синоними и няма никакво съмнение какво е етническото съзнание на огромната част от народа в географската област Македония. И днес немалка част от гражданите на Северна Македония са запазили българско съзнание или родов спомен. И техните права и достойнство следва да се зачитат. Повече от 120 хиляди македонци са получили българско гражданство, доказвайки българския си произход. В същото време едва малко над 3 хил. са се осмелили да се декларират като българи при преброяването там, което е също много ясен знак за пълзящия репресивен македонизъм. Скопската пропаганда е пагубна и тя не спира да работи срещу българския национален интерес.

Категорични сме, че България трябва да даде път за преговори за членство на Република Северна Македония, само ако бъдат спазени всички условия от Договора за добросъседство, който към днешна дата се нарушава тенденциозно едностранно само от политиците от другата страна на границата. Правата на македонските българи трябва да бъдат гарантирани ясно и категорично, включително чрез записването им в Конституцията на Република Северна Македония, и трябва да бъдат спазвани. Историческите манипулации и лъжи трябва да бъдат заличени от учебниците. Коминтерновската македонистка пропаганда трябва да бъде заличена веднъж завинаги, заедно с езика на омразата от страна на Скопие.

Необходимо е също бързо и коректно придвижване на спорните въпроси в общата комисия по историческите проблеми. Важно е да има и продължаващо активизиране на икономическите и културните връзки – в противовес на столетната блокада срещу България и всичко българско. Всичко това следва да е обвързано с конкретни срокове и резултати.

Всичко друго означава продължаващо обезбългаряване. Нещо по-лошо: освен, че хората с българско самосъзнание и гражданство са дискриминирани днес от страна на властите в Скопие, там продължава и десетилетната политика българското да се заличава и със задна дата. Затова и нашата позиция спрямо Скопие не е просто недоразумение за историята. Това е отстояване на ценности и истини. България защитава именно европейските ценности: човешките права, свободата, истината, спазването на договорите.


Считаме, че моментът днес е исторически. Като представители на българския народ, избрани на редовни избори, народните представители и министрите са длъжни да направят всичко възможно да бъде защитен българският национален интерес в Македония и едва след това да се грижат за стабилността на Западните Балкани и бъдещето на Европейския съюз.

Призоваваме да не бъде допускано посегателство върху националните ни интереси, което ще доведе до негативни последици в

дългосрочен план.

Ние, общинските съветници в Общински съвет - Средец изразяваме тази позиция, като глас на голяма част от българското общество.

С уважение:



Т. Стаматов

Председател:
Секретар:

Динко Цъцаров: Колеги, коментирахме я на комисиите декларацията. Заповядайте да изразите отношение по предложения текст от колегата. Г-н Чолаков.

Даниел Чолаков: Уважаеми колеги, уважаеми гости, аз ще бъда кратък и предварително ще обясня отрицателния си вот за тази декларация. Според мен приемането или неприемането на такава декларация абсолютно няма никакво значение. Това е въпрос от национално значение и ние като общински съвет на местно ниво и да я приемем и да не я приемем няма да има никакъв резултат и никакво значение. Правителството си е изявило позицията и е приело такава декларация в Народното събрание, не знам защо ние трябва да приемем такава декларация. Позицията на България с нищо не се е променила, тя си остава такава каквато е в споразумението, Скопие не си изпълнява задължението. Поради тази причина аз ще гласувам против, нямаше място тази точка в дневния ред на общинския съвет.

Тодор Стаматов: Аз категорично не съм съгласен с това, което каза колегата и ще се аргументирам. Като представители дори и на местния парламент, ние извяваме гласа на хората, които са гласували за нас. Отново повтарям, че голяма част от общинските съвети в Република България гласуват тази докладна и я подкрепят с изключително малък процент на негативно отношение. Това е нашето лично мнение относно този въпрос, всеки човек има лично мнение, аз пак казвам ние сме избрани с определени гласове, смятам, че ние сме гласа на тези хора, явно трябва да заявим и нашата позиция. Тъй като политиката в момента на Република България с настоящия кабинет няколкократно показва, че може да се пречупи и наистина да направи за мен лично едно национално предателство, което ние не трябва да допускане.

Динко Цъцаров: Г-н Янков искаше думата.

Димитър Янков: Уважаеми колеги и гости, председателят спомена, че тази декларация е разглеждана още в комисиите и беше направена една редакция от първоначалния вид на декларацията и то със съдействието на самия вносител и с неговото съгласие. Искам нещо да поясня и на гражданите, които наблюдават настоящата сесия. Тази декларация не цели политически аспекти и аргументи, тя, аз поне лично я възприемам и би следвало да се възприеме като някакъв знак от изборни лица по места в цяла България, един знак към българското правителство, с което то да се чувства сигурно в отстояване на българската позиция и интерес пред Европа и света. Защото все още тази позиция не е разбрана, все още продължава натиска от различни нива в европейската и световна политика, а за да успее нашето правителство да удържи на този натиск то трябва да чувства подкрепа не само от народните представители, а и от общинските съветници по места. Един друг важен момент, който също е назрял и е на дневен ред, който касае и икономическото положение на нашите съграждани това е и обсъждането на влизането на България в еврозоната, с други думи приемане на еврото като национална валута. Това също е плод на бъдещ коментар т.е. би следвало да е предмет на бъдещ коментар. В конкретната тази декларация, написана по този начин, в този краен вариант аз не виждам никакъв политически отенък и не виждам никаква причина тя да не бъде подкрепена и призовавам всички колеги да го направят. Казвам пак, нашата подкрепа към българското правителство да не се допусне, да има то да стъпи на

Председател:
Секретар:

някаква масова волеизява от страна на изборни лица каквито сме и ние наред с народните представители. Благодаря.

В залата влезе Валери Ангелов.

Динко Цъцаров: И аз благодаря г-н Янков. Колеги, има ли други изказвания, някой друг иска ли да изкаже мнение по декларацията ... Ако нямате предлагам да я гласуваме, който е съгласен с предложения текст, моля да гласува „за”, „против”, „въздържали се”.

Гласуваха: “за” – 13 гласа; “против” – няма; “въздържали се” – 2 гласа, Общинският съвет прие

РЕШЕНИЕ № 510

31 май 2022 година

На основание чл.21, ал.2 от Закона за местното самоуправление и местната администрация,

ОБЩИНСКИЯТ СЪВЕТ РЕШИ:

Приема декларация относно членството на Република Северна Македония в Европейския съюз, както следва:

ДЕКЛАРАЦИЯ НА ОБЩИНСКИ СЪВЕТ – СРЕДЕЦ

Ние, общинските съветници от Общински съвет-Средец призоваваме Народното събрание и Министерския съвет на Република България да се придържат стриктно към Рамковата позиция по отношение членството на РС Македония в ЕС и декларацията, приета единодушно от 44-то Народно събрание.

След десетилетията на насаждан антибългаризъм, репресии и гонения над хората с българско самосъзнание в Македония, след целенасочената подмяна на историята, македонистката пропаганда в училищата и по медиите от другата страна на границата, за нас, като представители на българското общество в местната власт, е напълно недопустимо отстъплението от основните постулати, залегнали в Договора за добросъседство между Република България и Република Северна Македония.

Водени от вярата, че Европейският съюз се основава на ценностите на зачитане на човешкото достойнство, на свободата, демокрацията, равенството, правовата държава, както и на зачитането на правата на човека, включително правата на лицата, които принадлежат към малцинства, ние сме силно притеснени за бъдещето на нашите сънародници от другата страна на границата. Това са все принципи, които категорично не се прилагат в Република Северна Македония спрямо местните българи. Въпреки договора за добросъседство, в страната не се прекратяват различните форми на „говор на омраза“ по отношение на България и на местните граждани с българско самосъзнание, включително и в медиите. Македонското правителство осуети общото честване на най-високо политическо ниво на 150-тата годишнина от рождението на Гоце Делчев, а след края на церемонията беше извършено

*Председател:
Секретар:*

посегателство срещу българския трибагреник. Действие, за което не е известно да е потърсена наказателна отговорност от извършителите.

А съвсем наскоро, при откриването на офиса на българското дружество в гр. Битоля, гостите от българска страна, сред които вицепрезидентът, министър-председателят, министри и депутати, бяха посрещнати с обвинителни плакати, обиждащи и унижаващи българския народ.

Ето защо ние, общинските съветници в Общински съвет –Средец считаме, че прибързаната подкрепа за еврочленство на Република Северна Македония не е справедлива пред съдбата на онези, които се бориха и умираха с българското име на уста. Несъстоятелна е и с оглед на националния ни интерес. И не е нужно. Нужно е Скопие да признае историческата истина. Тя е една: поне до средата на миналия век думите българин и македонец са синоними и няма никакво съмнение какво е етническото съзнание на огромната част от народа в географската област Македония. И днес немалка част от гражданите на Северна Македония са запазили българско съзнание или родов спомен. И техните права и достойнство следва да се зачитат. Повече от 120 хиляди македонци са получили българско гражданство, доказвайки българския си произход. В същото време едва малко над 3 хил. са се осмелили да се декларират като българи при преброяването там, което е също много ясен знак за пълзящия репресивен македонизъм. Скопската пропаганда е пагубна и тя не спира да работи срещу българския национален интерес.

Категорични сме, че България трябва да даде път за преговори за членство на Република Северна Македония, само ако бъдат спазени всички условия от Договора за добросъседство, който към днешна дата се нарушава тенденциозно едностранно само от политиците от другата страна на границата. Правата на македонските българи трябва да бъдат гарантирани ясно и категорично, включително чрез записването им в Конституцията на Република Северна Македония, и трябва да бъдат спазвани. Историческите манипулации и лъжи трябва да бъдат заличени от учебниците. Коминтерновската македонистка пропаганда трябва да бъде заличена веднъж завинаги, заедно с езика на омразата от страна на Скопие.

Необходимо е също бързо и коректно придвижване на спорните въпроси в общата комисия по историческите проблеми. Важно е да има и продължаващо активизиране на икономическите и културните връзки – в противовес на столетната блокада срещу България и всичко българско. Всичко това следва да е обвързано с конкретни срокове и резултати.

Всичко друго означава продължаващо обезбългаряване. Нещо по-лошо: освен, че хората с българско самосъзнание и гражданство са дискриминирани днес от страна на властите в Скопие, там продължава и десетилетната политика българското да се заличава и със задна дата. Затова и нашата позиция спрямо Скопие не е просто недоразумение за историята. Това е отстояване на ценности и истини. България защитава именно европейските ценности: човешките права, свободата, истината, спазването на договорите.

Считаме, че моментът днес е исторически. Като представители на българския народ, избрани на редовни избори, народните представители и министрите са длъжни да направят всичко възможно да бъде защитен

Председател:
Секретар:

българският национален интерес в Македония и едва след това да се грижат за стабилността на Западните Балкани и бъдещето на Европейския съюз.

Призоваваме да не бъде допускано посегателство върху националните ни интереси, което ще доведе до негативни последици в дългосрочен план.

Ние, общинските съветници в Общински съвет - Средец изразяваме тази позиция, като глас на голяма част от българското общество.

Общ брой на общинските съветници – 17

Присъствали – 15

Гласували: “за” – 13

“против” – няма

“въздържали се” – 2

1. Антоанета Станкова Колеолова	за
2. Валери Димитрова Ангелов	за
3. Владислава Станилова Цанева	за
4. Георги Димитров Вълчев	за
5. Даниел Николов Чолаков	въздържал се
6. Димитър Киряков Янков	за
7. Динко Янев Цъцаров	за
8. Иван Димитров Кичев	за
9. Ивелина Стоянова Стоянова	въздържал се
10. Йона Николова Чобанова	за
11. Красимира Янкова Георгиева	за
12. Лало Антонов Гюров	за
13. Петьо Георгиев Колеолов	-
14. Стоянка Стоянова Кисьова	за
15. Тодор Стаматов Стаматов	за
16. Яна Иванова Биюкова	-
17. Янко Калудов Германов	за

Динко Цъцаров: Преминваме към ТОЧКА ВТОРА – Докладна записка от инж. Иван Жабов – Кмет на община Средец относно: Изменение на Наредбата за определяне и администриране на местните такси и цени на услуги на територията на община Средец.

Докладва Сергей Стоилов – директор дирекция „Образование, здравеопазване, култура, социални дейности, интеграция на малцинствата и спорт" при общинска администрация.

Становища не се изразиха и се встъпи в процедура на гласуване.

Председателят Динко Цъцаров подложи на гласуване проекта за решение в докладната записка. Гласуваха: “за” – 15 гласа; “против” – няма; “въздържали се” – няма, Общинският съвет прие

*Председател:
Секретар:*

РЕШЕНИЕ № 511

31 май 2022 година

На основание чл.21, ал.2 от Закона за местното самоуправление и местната администрация, във връзка с РМС №50/03.02.2022 г. за делегираните от държавата дейности, финансирани със средства от държавния бюджет при организирането и предоставянето на публични услуги за функция „Образование“ и функция „Здравеопазване“,

ОБЩНСКИЯТ СЪВЕТ РЕШИ:

1. Приема изменението в Наредбата за определяне и администриране на местните такси и цени на услуги на територията на община Средец, както следва:

ГЛАВА ВТОРА**РАЗДЕЛ III**

Такси за детски ясли, детски кухни, детски градини, специализирани институции за предоставяне на социални услуги, лагери, обществения и други социални услуги

Чл.33 и Чл.33А се отменят.

2. Изменението в Наредбата за определяне и администриране на местните такси и цени на услуги на територията на община Средец влиза в сила от 01.04.2022 г..

Общ брой на общинските съветници – 17

Присъствали – 15

Гласували: “за” – 15

“против” – няма

“въздържали се” – няма

- | | |
|---------------------------------|----|
| 1. Антоанета Станкова Колеолова | за |
| 2. Валери Димитрова Ангелов | за |
| 3. Владислава Станилова Цанева | за |
| 4. Георги Димитров Вълчев | за |
| 5. Даниел Николов Чолаков | за |
| 6. Димитър Киряков Янков | за |
| 7. Динко Янев Цъцаров | за |
| 8. Иван Димитров Кичев | за |
| 9. Ивелина Стоянова Стоянова | за |
| 10. Йона Николова Чобанова | за |
| 11. Красимира Янкова Георгиева | за |
| 12. Лало Антонов Гюров | за |

Председател:
Секретар:

13. Петьо Георгиев Колеолов	-
14. Стоянка Стоянова Кисьова	за
15. Тодор Стаматов Стаматов	за
16. Яна Иванова Биюкова	-
17. Янко Калудов Германов	за

Динко Цъцаров: ТОЧКА ТРЕТА – Докладна записка от инж. Иван Жабов – Кмет на община Средец относно: Изменение и допълнение на „Правилник за дейността, структурата, числения състав и управление на предоставеното общинско имущество на Общинско предприятие „Озеленяване, благоустройство и чистота гр. Средец“.

Докладва Маргарита Стойчева – директор дирекция „Икономическо развитие, земеделие и гори и управление на УЕПП“ при общинска администрация.

След проведени разисквания и дебати, Председателят подложи на гласуване проекта за решение в докладната записка.

Гласуваха: “за” - 10 гласа; “против” – 2 гласа; “въздържали се” – 3 гласа, Общинският съвет прие

РЕШЕНИЕ № 512

31 май 2022 година

На основание чл.21, ал.2 от Закона за местното самоуправление и местната администрация,

ОБЩНСКИЯТ СЪВЕТ РЕШИ:

1. Общински съвет Средец приема изменението и допълнението на „Правилника за дейността, структурата, числения състав и управление на предоставеното общинско имущество на ОП Озеленяване, благоустройство и чистота гр. Средец“, както следва :

1. Чл.7, ал.1 се променя както следва:

Чл.7, ал.1 Общинско предприятие „Озеленяване, благоустройство и чистота“ гр. Средец има следната структура и численост съгласно Приложение 1 към Правилника:

Звено „Администрация“ – 5

Звено „Транспорт, сметоизвозване, радио-транслационни връзки, улично осветление и работилници“ – 32

Звено „Озеленяване и чистота“ - 14

Звено „Благоустройство, изграждане, ремонт и поддръжка“-16

Звено „Охрана, перален комплекс и обряди“ - 19

Звено „Счетоводство“ - 5

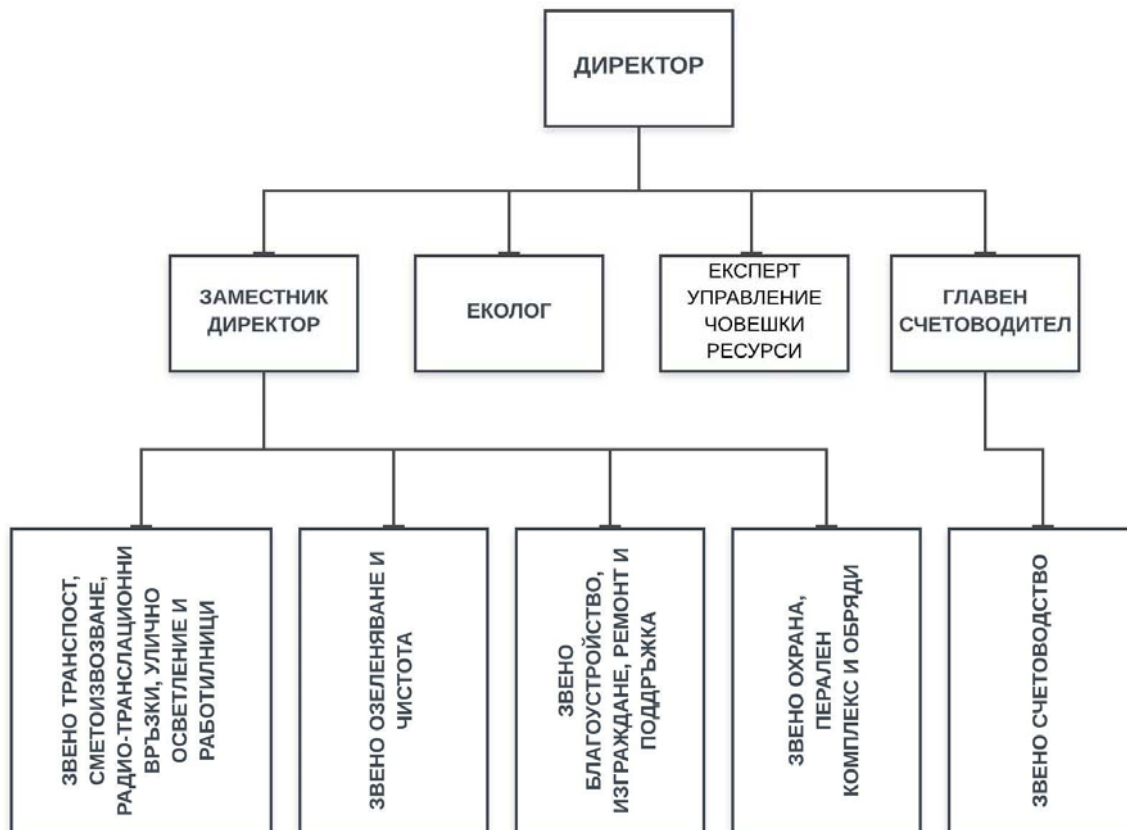
2. Чл.7, ал.2 се променя както следва:

Числеността на персонала е 91 човека.

3. Приложение 1 се променя както следва:

*Председател:
Секретар:*

**ОРГАНИЗАЦИОННО-УПРАВЛЕНСКА СТРУКТУРА
НА ОБЩИНСКО ПРЕДПРИЯТИЕ
„ОЗЕЛЕНЯВАНЕ, БЛАГОУСТРОЙСТВО И ЧИСТОТА” ГР. СРЕДЕЦ**



Звено „Администрация“ – 5 бр.

Звено „Транспорт, сметоизвозване, радио-транслационни връзки, улично осветление и работилници“ – 32

Звено „Озеленяване и чистота“ - 14

Звено „Благоустройство, изграждане, ремонт и поддръжка“ -16

Звено „Охрана, перален комплекс и обряди“ - 19

Звено „Счетоводство“ - 5

II. Допуска предварително изпълнение на Решението на основание чл.60, ал.1 от АПК.

Общ брой на общинските съветници – 17

Присъствали – 15

Гласували: “за” – 10

“против” – 2

“въздържали се” – 3

- | | |
|---------------------------------|--------------|
| 1. Антоанета Станкова Колеолова | за |
| 2. Валери Димитрова Ангелов | за |
| 3. Владислава Станилова Цанева | за |
| 4. Георги Димитров Вълчев | за |
| 5. Даниел Николов Чолаков | против |
| 6. Димитър Киряков Янков | въздържал се |

Председател:
Секретар:

7. Динко Янев Цъцаров	за
8. Иван Димитров Кичев	против
9. Ивелина Стоянова Стоянова	за
10. Йона Николова Чобанова	въздържал се
11. Красимира Янкова Георгиева	за
12. Лало Антонов Гюров	за
13. Петьо Георгиев Колеолов	-
14. Стоянка Стоянова Кисьова	за
15. Тодор Стаматов Стаматов	за
16. Яна Иванова Биюкова	-
17. Янко Калудов Германов	въздържал се

Динко Цъцаров: Колеги, продължаваме със следващата **ТОЧКА ЧЕТВЪРТА** от дневния ред – *Докладна записка от инж. Иван Жабов – Кмет на община Средец относно: Приемане на Наредба за насърчаване на инвестициите с общинско значение на територията на Община Средец и реда за издаване на сертификат за инвестиция клас В.*

Докладва Маргарита Стойчева – директор дирекция „Икономическо развитие, земеделие и гори и управление на УЕПП” при общинска администрация.

Общинският съветник Иван Кичев изрази становище по докладната, след което се встъпи в процедура на гласуване.

Председателят подложи на гласуване проекта за решение в докладната записка, гласуваха: “за” – 15 гласа; “против” – няма; “въздържали се” – няма, Общинският съвет прие

РЕШЕНИЕ № 513

31 май 2022 година

На основание чл.21, ал.2 от Закона за местното самоуправление и местната администрация, във връзка с чл.22з, ал.1 от Закона за насърчаване на инвестициите,

ОБЩНСКИЯТ СЪВЕТ РЕШИ:

1. Общински съвет Средец приема Наредба за насърчаване на инвестициите с общинско значение на територията на Община Средец и реда за издаване на сертификат за инвестиция клас В.

2. Възлага на кмета осъществяването на всички дейности, необходими за правилното и законосъобразно изпълнение на решението.

Общ брой на общинските съветници – 17

Присъствали – 15

Гласували: “за” – 15

“против” – няма

“въздържали се” – няма

1. Антоанета Станкова Колеолова за

*Председател:
Секретар:*

2. Валери Димитрова Ангелов	за
3. Владислава Станилова Цанева	за
4. Георги Димитров Вълчев	за
5. Даниел Николов Чолаков	за
6. Димитър Киряков Янков	за
7. Динко Янев Цъцаров	за
8. Иван Димитров Кичев	за
9. Ивелина Стоянова Стоянова	за
10. Йона Николова Чобанова	за
11. Красимира Янкова Георгиева	за
12. Лало Антонов Гюров	за
13. Петьо Георгиев Колеолов	-
14. Стоянка Стоянова Кисьова	за
15. Тодор Стаматов Стаматов	за
16. Яна Иванова Биюкова	-
17. Янко Калудов Германов	за

Динко Цъцаров: ТОЧКА ПЕТА следва – Докладна записка от инж. Иван Жабов – Кмет на община Средец относно: Кандидатстване по процедура за подбор на проектни предложения за предоставяне на БФП № BG06RDNP001-19.584 „МИГ Средец - подмярка 7.2 ”Инвестиции в създаването, подобряването или разширяването на всички видове малка по мащаби инфраструктура” от мярка 7 „Основни услуги и обновяване на селата в селските райони”, по ПРСР 2014-2020 г., от Стратегия на Водено от общностите местно развитие (ВОМР) на „МИГ Средец, с проектно предложение „Рехабилитация и реконструкция на улична мрежа и градска среда в гр. Средец - ул. "Тодор Николов" - Етапно строителство II-ри етап от п.т.22 до п.т. 38“.

Докладва Маргарита Стойчева – директор дирекция „Икономическо развитие, земеделие и гори и управление на УЕПП” при общинска администрация.

Мнения не се изразиха и се встъпи в процедура на гласуване.

Председателят Динко Цъцаров подложи на гласуване проекта за решение в докладната записка. Гласуваха: “за” – 15 гласа; “против” – няма; “въздържали се” – няма, Общинският съвет прие

РЕШЕНИЕ № 514

31 май 2022 година

На основание чл.21, ал.1, т.12 от Закона за местното самоуправление и местната администрация и във връзка с т. 24.1 Общи документи от Условията за кандидатстване по процедура BG06RDNP001-19.584 „МИГ Средец“ по ПРСР 2014-2020,

ОБЩИНСКИЯТ СЪВЕТ РЕШИ:

1. Общински съвет - Средец дава съгласие за кандидатстване за безвъзмездна финансова помощ с проект „Рехабилитация и реконструкция на улична мрежа

*Председател:
Секретар:*

и градска среда в гр. Средец - ул. "Тодор Николов" - Етапно строителство II-ри етап от п.т.22 до п.т. 38“ по процедура № BG06RDNP001-19.584 „МИГ Средец - подмярка 7.2 ”Инвестиции в създаването, подобряването или разширяването на всички видове малка по мащаби инфраструктура” от мярка 7 „Основни услуги и обновяване на селата в селските райони”, по ПРСР 2014-2020 г., от Стратегия на Водено от общностите местно развитие (ВОМР) на „МИГ Средец“.

2. Дейностите включени в проектното предложение съответстват на приоритетите на План за интегрирано развитие на община Средец 2021-2027, а именно: **Приоритет 5 – Достъпност и свързаност**, чрез подобряване на инфраструктурата, мобилността, телекомуникациите, цифровизация и интегрирано развитие на всички видове територии **Мярка 5.1 - Подобряване на транспортната достъпност и свързаност, Дейност 5.1.10. - „Основен ремонт на улица “Тодор Николов”**.

3. Допуска предварително изпълнение на Решението на основание чл.60, ал.1 от АПК.

Общ брой на общинските съветници – 17

Присъствали – 15

Гласували: “за” – 15

“против” – няма

“въздържали се” – няма

1. Антоанета Станкова Колеолова	за
2. Валери Димитрова Ангелов	за
3. Владислава Станилова Цанева	за
4. Георги Димитров Вълчев	за
5. Даниел Николов Чолаков	за
6. Димитър Киряков Янков	за
7. Динко Янев Цъцаров	за
8. Иван Димитров Кичев	за
9. Ивелина Стоянова Стоянова	за
10. Йона Николова Чобанова	за
11. Красимира Янкова Георгиева	за
12. Лало Антонов Гюров	за
13. Петьо Георгиев Колеолов	-
14. Стоянка Стоянова Кисьова	за
15. Тодор Стаматов Стаматов	за
16. Яна Иванова Биюкова	-
17. Янко Калудов Германов	за

Динко Цъцаров: Следващата ТОЧКА ШЕСТА – Докладна записка от инж. Иван Жабов – Кмет на община Средец относно: Кандидатстване по процедура за подбор на проектни предложения за предоставяне на безвъзмездна финансова помощ № BG06RDNP001-19.584 „МИГ Средец - подмярка 7.2 ”Инвестиции в създаването, подобряването или разширяването на всички видове малка по

Председател:
Секретар:

мащаби инфраструктура” от мярка 7 „Основни услуги и обновяване на селата в селските райони”, по ПРСР 2014-2020 г., от Стратегия на Водено от общностите местно развитие (ВОМР) на „МИГ Средец с проектно предложение ”Благоустрояване и обновяване на обществени зелени площи за широко ползване, в УПИ I, кв.25 по плана на с. Факия община Средец”.

Докладва Маргарита Стойчева – директор дирекция „Икономическо развитие, земеделие и гори и управление на УЕПП” при общинска администрация.

След проведени разисквания и дебати, Председателят подложи на гласуване проекта за решение в докладната записка.

Гласуваха: “за” – 15 гласа; “против” – няма; “въздържали се” – няма, Общинският съвет прие

РЕШЕНИЕ № 515

31 май 2022 година

На основание чл.21, ал.1, т.12 от Закона за местното самоуправление и местната администрация и във връзка с т. 24.1 Общи документи от Условията за кандидатстване по процедура BG06RDNP001-19.584 „МИГ Средец“ по ПРСР 2014-2020,

ОБЩИНСКИЯТ СЪВЕТ РЕШИ:

1. Общински съвет - Средец дава съгласие за кандидатстване за безвъзмездна финансова помощ с проект "Благоустрояване и обновяване на обществени зелени площи за широко ползване, в УПИ I, кв.25 по плана на с. Факия община Средец" по процедура № BG06RDNP001-19.584 „МИГ Средец - подмярка 7.2 ”Инвестиции в създаването, подобряването или разширяването на всички видове малка по мащаби инфраструктура” от мярка 7 „Основни услуги и обновяване на селата в селските райони”, по ПРСР 2014-2020 г., от Стратегия на Водено от общностите местно развитие (ВОМР) на „МИГ Средец“.

*2. Дейностите включени в проектното предложение съответстват на приоритетите на План за интегрирано развитие на община Средец 2021-2027, а именно: **Приоритет 5 – Достъпност и свързаност**, чрез подобряване на инфраструктурата, мобилността, телекомуникациите, цифровизация и интегрирано развитие на всички видове територии **Мярка 5.5 - Интегрирано териториално развитие и подобряване на жизнената среда, Дейност 5.5.2. - Ремонт и благоустрояване на площи в малки населени места на общината.***

3. Допуска предварително изпълнение на Решението на основание чл.60, ал.1 от АПК.

Общ брой на общинските съветници – 17

Присъствали – 15

Гласували: “за” – 15

“против” – няма

“въздържали се” – няма

1. Антоанета Станкова Колеолова за

*Председател:
Секретар:*

2. Валери Димитрова Ангелов	за
3. Владислава Станилова Цанева	за
4. Георги Димитров Вълчев	за
5. Даниел Николов Чолаков	за
6. Димитър Киряков Янков	за
7. Динко Янев Цъцаров	за
8. Иван Димитров Кичев	за
9. Ивелина Стоянова Стоянова	за
10. Йона Николова Чобанова	за
11. Красимира Янкова Георгиева	за
12. Лало Антонов Гюров	за
13. Петьо Георгиев Колеолов	-
14. Стоянка Стоянова Кисьова	за
15. Тодор Стаматов Стаматов	за
16. Яна Иванова Биюкова	-
17. Янко Калудов Германов	за

Динко Цъцаров: С ТОЧКА СЕДМА продължаваме – Докладна записка от инж. Иван Жабов – Кмет на община Средец относно: Удостояване на Мария Иванова Статулова със званието „ПОЧЕТЕН ГРАЖДАНИН НА ОБЩИНА СРЕДЕЦ“.

Докладва Сергей Стоилов – директор дирекция „Образование, здравеопазване, култура, социални дейности, интеграция на малцинствата и спорт" при общинска администрация.

Предложението беше подкрепено единодушно с 15 гласа – “за”; “против” – няма; “въздържали се” – няма, Общинският съвет прие

РЕШЕНИЕ № 516

31 май 2022 година

На основание чл.21, ал.1, т.22 от Закона за местното самоуправление и местната администрация и чл.28 и чл.29, т.2 от Наредбата за символиката на община Средец,

ОБЩИНСКИЯТ СЪВЕТ РЕШИ:

Общински съвет – Средец удостоява Мария Иванова Статулова със званието „ПОЧЕТЕН ГРАЖДАНИН НА ОБЩИНА СРЕДЕЦ“.

Общ брой на общинските съветници – 17

Присъствали – 15

Гласували: “за” – 15

“против” – няма

“въздържали се” – няма

1. Антоанета Станкова Колеолова	за
---------------------------------	----

*Председател:
Секретар:*

2. Валери Димитрова Ангелов	за
3. Владислава Станилова Цанева	за
4. Георги Димитров Вълчев	за
5. Даниел Николов Чолаков	за
6. Димитър Киряков Янков	за
7. Динко Янев Цъцаров	за
8. Иван Димитров Кичев	за
9. Ивелина Стоянова Стоянова	за
10. Йона Николова Чобанова	за
11. Красимира Янкова Георгиева	за
12. Лало Антонов Гюров	за
13. Петьо Георгиев Колеолов	-
14. Стоянка Стоянова Кисьова	за
15. Тодор Стаматов Стаматов	за
16. Яна Иванова Биюкова	-
17. Янко Калудов Германов	за

Динко Цъцаров: Следва ОСМА ТОЧКА – Докладна записка от инж. Иван Жабов – Кмет на община Средец относно: Разрешение за изработване на ПУП – ПП– парцеларен план за елементи на техническата инфраструктура за на обект: „Външно кабелно трасе за захранване ниско напрежение от фотоволтаична електрическа централа в УПИ II-121, кв.43 по плана за регулация на село Суходол, община Средец до съществуващ трафопост с идентификатор 70322.63.1.1 по КК на село Суходол“.

Докладва Божидар Божинов – специалист „Незаконно строителство“ в дирекция „Устройство на територията, строителство, екология и БКС“ при общинска администрация.

Становища не се изразиха и се встъпи в процедура на гласуване.

Председателят Динко Цъцаров подложи на гласуване проекта за решение в докладната записка. Гласуваха: “за” – 15 гласа; “против” – няма; “въздържали се” – няма, Общинският съвет прие

РЕШЕНИЕ № 517

31 май 2022 година

На основание чл.21, ал.1, т.11 от Закона за местното самоуправление и местната администрация,

ОБЩИНСКИЯТ СЪВЕТ РЕШИ:

1. Общинският съвет – Средец на основание чл.21, ал.1, т.11 от Закон за местното самоуправление и местната администрация и чл.124а, ал.1 от Закон за устройство на територията, допуска:

- изработване на ПУП – ПП – парцеларен план за елементи на техническата инфраструктура за на обект: „Външно кабелно трасе за захранване ниско

*Председател:
Секретар:*

напрежение от фотоволтаична електрическа централа в УПИ II-121, кв.43 по плана за регулация на село Суходол, община Средец до съществуващ трафопост с идентификатор 70322.63.1.1 по КК на село Суходол“, през ПИ 70322.63.1 и ПИ 70322.54.17 по КК на землището на село Суходол, общ. Средец.

2. Общинският съвет – Средец на основание чл.21, ал.1, т.11 от Закон за местното самоуправление и местната администрация и чл.124б, ал.1 от Закон за устройство на територията, одобрява заданието за изработване на:

- ПУП – ПП – парцеларен план за елементи на техническата инфраструктура за на обект: „Външно кабелно трасе за захранване ниско напрежение от фотоволтаична електрическа централа в УПИ II-121, кв.43 по плана за регулация на село Суходол, община Средец до съществуващ трафопост с идентификатор 70322.63.1.1 по КК на село Суходол“

Проектът да се изработи съгласно нормите на ЗУТ и Наредба №8 за обема и съдържанието на устройствените схеми и планове на МРРБ. Решението не подлежи на обжалване съгласно чл.124б, ал.4 от ЗУТ.

Общ брой на общинските съветници – 17

Присъствали – 15

Гласували: “за” – 15

“против” – няма

“въздържали се” – няма

1. Антоанета Станкова Колеолова	за
2. Валери Димитрова Ангелов	за
3. Владислава Станилова Цанева	за
4. Георги Димитров Вълчев	за
5. Даниел Николов Чолаков	за
6. Димитър Киряков Янков	за
7. Динко Янев Цъцаров	за
8. Иван Димитров Кичев	за
9. Ивелина Стоянова Стоянова	за
10. Йона Николова Чобанова	за
11. Красимира Янкова Георгиева	за
12. Лало Антонов Гюров	за
13. Петьо Георгиев Колеолов	-
14. Стоянка Стоянова Кисьова	за
15. Тодор Стаматов Стаматов	за
16. Яна Иванова Биюкова	-
17. Янко Калудов Германов	за

Динко Цъцаров: ТОЧКА ДЕВЕТА от днешния дневен ред – Докладна записка от инж. Иван Жабов – Кмет на община Средец относно: Учредяване право на безвъзмездно ползване върху имот частна общинска собственост (ЧОС) в гр. Средец.

Председател:
Секретар:

Докладва Веселина Пашова – директор на дирекция „Местни приходи и общинска собственост” при общинска администрация.

На въпросите зададени от общинския съветник Димитър Янков отговориха кмета инж. Жабов и г-жа Пашова.

Председателят Динко Цъцаров подложи на гласуване проекта за решение в докладната записка. Гласуваха: “за” – 15 гласа; “против” – няма; “въздържали се” – няма, Общинският съвет прие

РЕШЕНИЕ № 518

31 май 2022 година

На основание чл.21, ал.1, т.8 от Закона за местното самоуправление и местната администрация, чл. 39, ал.4 от Закона за общинската собственост и чл.51, ал.4 от Наредбата за реда за придобиване, управление и разпореждане с имоти и вещи общинска собственост,

ОБЩНСКИЯТ СЪВЕТ РЕШИ:

1. Предоставя право на безвъзмездно ползване на сдружение с нестопанска цел „ВЕРНИЯТ НАСТОЙНИК” гр. Бургас, Булстат 175664436, с адрес на управление: гр. Бургас, ж.к. ”Изгрев”, бл.21, вх.5, етаж 3, представлявано от Жельо Стоянов Желев – Председател, върху имот ЧОС, а именно: помещение с площ от 63 кв.м., разположено в североизточната част на втория етаж от масивна триетажна сграда със обща з.п. 240 кв.м., изградена в УПИ XVII, кв.47 по ПУП на гр.Средец. За имота е съставен Акт за ЧОС № 75/ 02.02.1998 г., при граници на помещението: север - външен зид, изток - външен зид, юг - общинско помещение, запад - коридор.

2. Упълномощава Кмета на община Средец да сключи договор за учредено вещно право на безвъзмездно ползване за срок от 5 години.

Общ брой на общинските съветници – 17

Присъствали – 15

Гласували: “за” – 15

“против” – няма

“въздържали се” – няма

- | | |
|---------------------------------|----|
| 1. Антоанета Станкова Колеолова | за |
| 2. Валери Димитрова Ангелов | за |
| 3. Владислава Станилова Цанева | за |
| 4. Георги Димитров Вълчев | за |
| 5. Даниел Николов Чолаков | за |
| 6. Димитър Киряков Янков | за |
| 7. Динко Янев Цъцаров | за |
| 8. Иван Димитров Кичев | за |
| 9. Ивелина Стоянова Стоянова | за |
| 10. Йона Николова Чобанова | за |

*Председател:
Секретар:*

11. Красимира Янкова Георгиева	за
12. Лало Антонов Гюров	за
13. Петьо Георгиев Колеолов	-
14. Стоянка Стоянова Кисьова	за
15. Тодор Стаматов Стаматов	за
16. Яна Иванова Биюкова	-
17. Янко Калудов Германов	за

От залата излезе Антоанета Колеолова.

Динко Цъцаров: Следва ТОЧКА ДЕСЕТА – Докладна записка от инж. Иван Жабов – Кмет на община Средец относно: Учредяване право на строеж върху имоти – общинска собственост в полза на „Ен Ей Солар“ ЕООД.

Докладва Веселина Пашова – директор на дирекция „Местни приходи и общинска собственост“ при общинска администрация.

Общинският съветник Иван Кичев направи процедурно предложение да се изчетат и следващите две докладни, които са идентични.

Председателят подложи на гласуване постъпилото процедурно предложение. Гласуваха: “за” – 14 гласа; “против” – няма; “въздържали се” – няма, приема се.

ТОЧКА ЕДИНАДЕСЕТА – Докладна записка от инж. Иван Жабов – Кмет на община Средец относно: Учредяване право на строеж върху имоти – общинско собственост в полза на „Ви Ем Рент“ ЕООД.

Докладва Веселина Пашова – директор на дирекция „Местни приходи и общинска собственост“ при общинска администрация.

ТОЧКА ДВАНДЕСЕТА – Докладна записка от инж. Иван Жабов – Кмет на община Средец относно: Учредяване право на строеж върху имоти – общинско собственост в полза на „Соларстром“ ЕООД.

Докладва Веселина Пашова – директор на дирекция „Местни приходи и общинска собственост“ при общинска администрация.

Общинският съветник Иван Кичев предложи да бъдат изслушани представителите на фирмите относно техните инвестиционни намерения.

Председателят Динко Цъцаров покани присъстващите представители да презентират инвестиционните си намерения. Дадена беше думата на г-н Георги Манев представител на „Ви Ем Рент“ ЕООД и г-н Янко Калпакчиев управител на „Соларстром“ ЕООД.

Общинските съветници бяха запознати с инвестиционните намерения за изграждане на фотоволтаични централи за производство на ел. енергия върху имоти общинска собственост, находящи се в град Средец, община Средец.

Те отговориха подробно на зададените въпроси.

От залата излезе Даниел Чолаков.

След проведени разисквания и дебати, се встъпи в процедура на гласуване.

Председателят подложи на гласуване проекта за решение във всяка докладна записка поотделно както следва:

ТОЧКА ДЕСЕТА – Докладна записка от инж. Иван Жабов – Кмет на община Средец относно: Учредяване право на строеж върху имоти – общинска

Председател:
Секретар:

собственост в полза на „Ен Ей Солар“ ЕООД. Гласуваха: “за” – 13 гласа; “против” – няма; “въздържали се” – няма, Общинският съвет прие

РЕШЕНИЕ № 519

31 май 2022 година

На основание чл.21, ал.1, т.8 от Закона за местното самоуправление и местната администрация, чл.37, ал.6, т.3 и чл.41, ал.2 от Закона за общинската собственост, чл.47, ал.1 от Наредбата за реда за придобиване, управление и разпореждане с имоти и вещи общинска собственост и чл.62, ал.2 от Закона за енергетиката,

ОБЩИНСКИЯТ СЪВЕТ РЕШИ:

1. Дава съгласие за учредяване на срочно, възмездно, право на строеж и съответните сервитутни права в полза на „Ен Ей Солар“ ЕООД, ЕИК 200820915, със седалище и адрес на управление: обл. Хасково, общ. Стамболово, с. Светослав, представлявана от управителя Кирил Латев Кирилов върху следните общински имоти, както следва:

1.1. Урегулиран поземлен имот VIII /осем римско/ в квартал 151 /сто петдесет и първи/ с площ от 22 163 кв.м. /двадесет и две хиляди сто шестдесет и три квадратни метра/ по плана на град Средец, площ заета от фотоволтаични панели 9 158 кв.м. /девет хиляди сто петдесет и осем квадратни метра/, при граници на имота: УПИ VII, УПИ XVI, УПИ XIII и от две страни улица, с приложени АЧОС № 2557/ 10.04.2013 г. и скица № 309/ 24.03.2022 г.;

1.2. Урегулиран поземлен имот XIII /тринадесет римско/ в квартал 151 /сто петдесет и първи/ с площ от 10 808 кв.м. /десет хиляди осемстотин и осем квадратни метра/ по плана на град Средец, площ заета от фотоволтаични панели 4 458 кв.м. /четири хиляди четиристотин петдесет и осем квадратни метра/, при граници на имота: УПИ XIV, УПИ XV, УПИ XVI, УПИ VIII и улица, с приложени АЧОС № 218/ 14.06.2006 г. и скица № 308/ 24.03.2022 г.

2. Одобрява цената за правото на строеж върху двата Урегулирани поземлени имота в размер на 64 130,00 лв. /шестдесет и четири хиляди сто и тридесет лева/ без вкл. ДДС, изготвена от лицензиран оценител на имоти.

3. Правото на строеж и сервитутните права се учредяват за срок от 50 /петдесет/ години.

Срокът за изграждане на фотоволтаичната централа - месец декември 2025 г.

Отстъпеното право на строеж се погасява в полза на община Средец по давност, ако не се упражни в срок до месец декември 2025 г.

4. Възлага на Кмета на община Средец да упълномощи „Ен Ей Солар“ ЕООД, ЕИК 200820915, със седалище и адрес на управление: обл. Хасково, общ. Стамболово, с. Светослав, представлявана от управителя Кирил Латев Кирилов да извършва дейности по процедурите предвидени в ЗУТ, ЗООС, ЗЕ и всички други приложими закони и наредби.

5. Всички данъци, такси и режийни разноски, в това число и разходи по изработването на парцеларен план да се финансират от „Ен Ей Солар“ ЕООД,

Председател:

Секретар:

ЕИК 200820915, със седалище и адрес на управление: обл. Хасково, общ.Стамболово, с. Светослав, представлявана от управителя Кирил Латев Кирилов.

6. Упълномощава Кмета на община Средец да сключи договор за учредено право на строеж за срок от 50 /петдесет/ години за изграждане на енергийни обекти на техническата инфраструктура-фотоволтаичните електроцентрали, на основание чл.62, ал.2 от Закона за енергетиката, без търг или конкурс в полза на „Ен Ей Солар“ ЕООД, ЕИК 200820915, със седалище и адрес на управление: обл.Хасково, общ.Стамболово, с.Светослав, представлявана от управителя Кирил Латев Кирилов, при посочените в това решение условия и параметри.

7. Задължава инвеститора, в лицето на „Ен Ей Солар“ ЕООД, ЕИК 200820915, със седалище и адрес на управление: обл. Хасково, общ. Стамболово, с. Светослав, представлявана от управителя Кирил Латев Кирилов, след влизане в сила на Парцеларен план, да внесе искане за издаване на строително разрешение, в срок до 1 /една/ година от подписване на договора за учредяване правото на строеж.

8. Възлага на Кмета на община Средец да извърши всички правни и фактически действия по изпълнение на взетите решения.

Общ брой на общинските съветници – 17

Присъствали – 13

Гласували: “за” – 13

“против” – няма

“въздържали се” – няма

1. Антоанета Станкова Колеолова	-
2. Валери Димитрова Ангелов	за
3. Владислава Станилова Цанева	за
4. Георги Димитров Вълчев	за
5. Даниел Николов Чолаков	-
6. Димитър Киряков Янков	за
7. Динко Янев Цъцаров	за
8. Иван Димитров Кичев	за
9. Ивелина Стоянова Стоянова	за
10. Йона Николова Чобанова	за
11. Красимира Янкова Георгиева	за
12. Лало Антонов Гюров	за
13. Петьо Георгиев Колеолов	-
14. Стоянка Стоянова Кисьова	за
15. Тодор Стаматов Стаматов	за
16. Яна Иванова Биюкова	-
17. Янко Калудов Германов	за

ТОЧКА ЕДИНАДЕСЕТА – Докладна записка от инж. Иван Жабов – Кмет на община Средец относно: Учредяване право на строеж върху имоти –

Председател:
Секретар:

общинско собствено в полза на „Ви Ем Рент“ ЕООД. Гласуваха: “за” – 13 гласа; “против” – няма; “въздържали се” – няма, Общинският съвет прие

РЕШЕНИЕ № 520

31 май 2022 година

На основание чл.21, ал.1, т.8 от Закона за местното самоуправление и местната администрация, чл.37, ал.6, т.3 и чл.41, ал.2 от Закона за общинската собственост, чл.47, ал.1 от Наредбата за реда за придобиване, управление и разпореждане с имоти и вещи общинска собственост и чл.62 от Закона за енергетиката,

ОБЩИНСКИЯТ СЪВЕТ РЕШИ:

1. Дава съгласие за учредяване на срочно, възмездно, право на строеж и съответните сервитутни права в полза на „Ви Ем Рент“ ЕООД, ЕИК 206789519, със седалище и адрес на управление: обл. София, общ. Столична, гр. София, район Витоша, ул.“Арх. Никола Лазарова“ №1, Комплекс Манастира бл.3, вх.А, ап.1, представлявана от управител Ванеса Георгиева Манева върху следните общински имоти, както следва:

1.1. Урегулиран поземлен имот XLV - 2 /четиридесет и пет римско за имот втори/ в квартал 154 /сто петдесет и четвърти/ с площ от 993 кв.м. /деветстотин деветдесет и три квадратни метра/ по плана на град Средец, площ заета от фотоволтаични панели 250 кв.м. /двеста и петдесет квадратни метра/, с приложени АЧОС № 2122/ 25.04.2005г. и скица № 299/ 24.03.2022 г.;

1.2. Урегулиран поземлен имот XLVI - 2 /четиридесет и шест римско за имот втори/ в квартал 154 /сто петдесет и четвърти/ с площ от 995 кв.м. /деветстотин деветдесет и пет квадратни метра/ по плана на град Средец, площ заета от фотоволтаични панели 250 кв.м. /двеста и петдесет квадратни метра/, с приложени АЧОС № 2123/ 25.04.2005г. и скица № 300/ 24.03.2022 г.;

1.3. Урегулиран поземлен имот XLVIII - 2 /четиридесет и осем римско за имот втори/ в квартал 154 /сто петдесет и четвърти/ с площ от 1 376 кв.м. /хиляда триста седемдесет и шест квадратни метра/ по плана на град Средец, площ заета от фотоволтаични панели 402 кв.м. /четиристотин и два квадратни метра/, с приложени АЧОС № 2124/ 25.04.2005г. и скица № 301/ 24.03.2022 г.;

1.4. Урегулиран поземлен имот XLIX - 2 /четиридесет и девет римско за имот втори/ в квартал 154 /сто петдесет и четвърти/ с площ от 1 356 кв.м. /хиляда триста петдесет и шест квадратни метра/ по плана на град Средец, площ заета от фотоволтаични панели 397 кв.м. /триста деветдесет и седем квадратни метра/, с приложени АЧОС № 2125/ 25.04.2005г. и скица № 302/ 24.03.2022 г.;

1.5. Урегулиран поземлен имот L - 2 /петдесет римско за имот втори/ в квартал 154 /сто петдесет и четвърти/ с площ от 2 513 кв.м. /две хиляди петстотин и тринадесет квадратни метра/ по плана на град Средец, площ заета от фотоволтаични панели 768 кв.м. /седемстотин шестдесет и осем квадратни метра/, с приложени АЧОС № 2126/ 25.04.2005г. и скица № 298/ 24.03.2022 г.;

Председател:
Секретар:

1.6. Урегулиран поземлен имот LII - 2 /петдесет и две римско за имот втори/ в квартал 154 /сто петдесет и четвърти/ с площ от 1 125 кв.м. /хиляда сто двадесет и пет квадратни метра/ по плана на град Средец, площ заета от фотоволтаични панели 307 кв.м. /триста и седем квадратни метра/, с приложени АЧОС № 2127/ 25.04.2005г. и скица № 297/ 24.03.2022 г.;

1.7. Урегулиран поземлен имот LIII - 2 /петдесет и три римско за имот втори/ в квартал 154 /сто петдесет и четвърти/ с площ от 1 125 кв.м. /хиляда сто двадесет и пет квадратни метра/ по плана на град Средец, площ заета от фотоволтаични панели 307 кв.м. /триста и седем квадратни метра/, с приложени АЧОС № 2128/ 26.04.2005г. и скица № 296/ 24.03.2022 г.;

1.8. Урегулиран поземлен имот LIV - 2 /петдесет и четири римско за имот втори/ в квартал 154 /сто петдесет и четвърти/ с площ от 1 213 кв.м. /хиляда двеста и тринадесет квадратни метра/ по плана на град Средец, площ заета от фотоволтаични панели 330 кв.м. /триста и тридесет квадратни метра/, с приложени АЧОС № 2129/ 26.04.2005г. и скица № 295/ 24.03.2022 г.;

1.9. Урегулиран поземлен имот LVII - 2 /петдесет и седем римско за имот втори/ в квартал 154 /сто петдесет и четвърти/ с площ от 1 034 кв.м. /хиляда тридесет и четири квадратни метра/ по плана на град Средец, площ заета от фотоволтаични панели 261 кв.м. /двеста шестдесет и един квадратни метра/, с приложени АЧОС № 2132/ 26.04.2005г. и скица № 303/ 24.03.2022 г.

2. Одобрява цената за правото на строеж върху деветте Урегулирани поземлени имоти в размер на **16 960,00 лв.** /шестнадесет хиляди деветстотин и шестдесет лева/ без вкл. ДДС., изготвена от лицензиран оценител на имоти.

3. Правото на строеж и сервитутните права се учредяват за срок от 50 /петдесет/ години.

Срока за изграждане на фотоволтаичната централа - до месец декември 2025 г.

Отстъпеното право на строеж се погасява в полза на община Средец по давност, ако не се упражни в срок до месец декември 2025 г.

4. Възлага на Кмета на община Средец да упълномощи „Ви Ем Рент“ ЕООД, ЕИК 206789519, със седалище и адрес на управление: обл. София, общ. Столична, гр.София, район Витоша, ул.“Арх. Никола Лазарова“ №1, Комплекс Манастира, бл.3, вх.А, ап.1, представлявана от управител Ванеса Георгиева Манева да извърши дейности по процедурите предвидени в ЗУТ, ЗООС, ЗЕ и всички други приложими закони и наредби.

5. Всички данъци, такси и режимни разноски, в това число и разходи по изработването на парцеларен план да се финансират от „Ви Ем Рент“ ЕООД, ЕИК 206789519, със седалище и адрес на управление: обл. София, общ. Столична, гр.София, район Витоша, ул.“Арх. Никола Лазарова“ №1, Комплекс Манастира, бл.3, вх.А, ап.1, представлявана от управител Ванеса Георгиева Манева.

6. Упълномощава Кмета на община Средец да сключи договор за учредено право на строеж за срок от 50 /петдесет/ години за изграждане на енергийни обекти на техническата инфраструктура-фотоволтаичните електроцентрали, на основание чл.62 от Закона за енергетиката, без търг или конкурс в полза на „Ви Ем Рент“ ЕООД, ЕИК 206789519, със седалище и адрес на управление: обл. София, общ. Столична, гр. София, район Витоша, ул.“Арх. Никола Лазарова“ №1,

Председател:
Секретар:

Комплекс Манастира, бл.3, вх.А, ап.1, представлявана от управител Ванеса Георгиева Манева, при посочените в това решение условия и параметри.

7. Задължава инвеститора, в лицето на „Ви Ем Рент“ ЕООД, ЕИК 206789519, със седалище и адрес на управление: обл. София, общ. Столична, гр.София, район Витоша, ул.“Арх. Никола Лазарова“ №1, Комплекс Манастира, бл.3, вх.А, ап.1, представлявана от управител Ванеса Георгиева Манева, след влизане в сила на Парцеларен план, да внесе искане за издаване на строително разрешение, в срок до 1 /една/ година от подписване на договора за учредяване правото на строеж.

8. Възлага на Кмета на община Средец да извърши всички правни и фактически действия по изпълнение на взетите решения.

Общ брой на общинските съветници – 17

Присъствали – 13

Гласували: “за” – 13

“против” – няма

“въздържали се” – няма

1. Антоанета Станкова Колеолова	-
2. Валери Димитрова Ангелов	за
3. Владислава Станилова Цанева	за
4. Георги Димитров Вълчев	за
5. Даниел Николов Чолаков	-
6. Димитър Киряков Янков	за
7. Динко Янев Цъцаров	за
8. Иван Димитров Кичев	за
9. Ивелина Стоянова Стоянова	за
10. Йона Николова Чобанова	за
11. Красимира Янкова Георгиева	за
12. Лало Антонов Гюров	за
13. Петьо Георгиев Колеолов	-
14. Стоянка Стоянова Кисьова	за
15. Тодор Стаматов Стаматов	за
16. Яна Иванова Биюкова	-
17. Янко Калудов Германов	за

ТОЧКА ДВНАДЕСЕТА – Докладна записка от инж. Иван Жабов – Кмет на община Средец относно: Учредяване право на строеж върху имоти – общинско собственост в полза на „Соларстром“ ЕООД.

Гласуваха: “за” – 13 гласа; “против” – няма; “въздържали се” – няма, Общинският съвет прие

РЕШЕНИЕ № 521

31 май 2022 година

На основание чл.21, ал.1, т.8 от Закона за местното самоуправление и местната администрация, чл.37, ал.6, т.3 и чл.41, ал.2 от Закона за общинската

Председател:
Секретар:

собственост, чл.47, ал.1 от Наредбата за реда за придобиване, управление и разпореждане с имоти и вещи общинска собственост и чл.62 от Закона за енергетиката,

ОБЩИНСКИЯТ СЪВЕТ РЕШИ:

1. Дава съгласие за учредяване на срочно, възмездно, право на строеж и съответните сервитутни права в полза на „Соларстром“ ЕООД, ЕИК 206841332, със седалище и адрес на управление: обл. Бургас, общ. Бургас, гр. Бургас, ж.к. „Лазур“ бл. 153, вх. 1, ет. 6, ап. 5, представлявана от управител Янко Георгиев Калпакчиев върху следните общински имоти, както следва:

1.1. Урегулиран поземлен имот II - 3003 /второ римско за имот три хиляди и три/ в квартал 151 /сто петдесет и първи/ с площ от 1 200 кв.м. /хиляда и двеста квадратни метра/ по плана на град Средец, площ заета от фотоволтаични панели 336 кв.м. /триста тридесет и шест квадратни метра/, при граници на имота: УПИ I, УПИ IV, УПИ III и улица, с приложени АЧОС № 210/ 13.06.2006 г. и скица № 305/ 24.03.2022 г.;

1.2. Урегулиран поземлен имот IV - 3004 /четири римско за имот три хиляди и четири/ в квартал 151 /сто петдесет и първи/ с площ от 6 892 кв.м. /шест хиляди осемстотин деветдесет и два квадратни метра/ по плана на град Средец, площ заета от фотоволтаични панели 2 358 кв.м. /две хиляди триста петдесет и осем квадратни метра/, при граници на имота: УПИ II, УПИ III, УПИ XX, УПИ V и улица, с приложени АЧОС № 211/ 13.06.2006 г. и скица № 307/ 24.03.2022 г.;

1.3. Урегулиран поземлен имот V - 3005 /пет римско за имот три хиляди и пет/ в квартал 151 /сто петдесет и първи/ с площ от 6 135 кв.м. /шест хиляди сто тридесет и пет квадратни метра/ по плана на град Средец, площ заета от фотоволтаични панели 2 260 кв.м. /две хиляди двеста и шестдесет квадратни метра/, при граници на имота: УПИ I, УПИ IV, улица, УПИ VI, с приложени АЧОС № 212/ 13.06.2006 г. и скица № 304/ 24.03.2022г.;

1.4. Урегулиран поземлен имот VI - 3006 /шест римско за имот три хиляди и шест/ в квартал 151 /сто петдесет и първи/ с площ от 5 187 кв.м. /пет хиляди сто осемдесет и седем квадратни метра/ по плана на град Средец, площ заета от фотоволтаични панели 1 920 кв.м. /хиляда деветстотин и двадесет квадратни метра/, при граници на имота: улица, УПИ VII, УПИ XVI, УПИ V и УПИ VII, с приложени АЧОС № 213/ 13.06.2006 г. и скица № 306/ 24.03.2022 г.;

2. Одобрява цената за правото на строеж върху четирите Урегулирани поземлени имоти в размер на **33 840,00** лв. /тридесет и три хиляди осемстотин и четиридесет лева/ без вкл. ДДС., изготвена от лицензиран оценител на имоти.

3. Правото на строеж и сервитутните права се учредяват за срок от 50 /петдесет/ години.

Срока за изграждане на фотоволтаичната централа - до месец декември 2025 г.

Отстъпеното право на строеж се погасява в полза на община Средец по давност, ако не се упражни в срок до месец декември 2025 г.

4. Възлага на Кмета на община Средец да упълномощи „Соларстром“ ЕООД, ЕИК 206841332, със седалище и адрес на управление: обл. Бургас, общ. Бургас, гр. Бургас, ж.к. „Лазур“ бл. 153, вх. 1, ет. 6, ап. 5, представлявана от управител Янко

Председател:
Секретар:

Георгиев Калпакчиев да извърши дейности по процедурите предвидени в ЗУТ, ЗООС, ЗЕ и всички други приложими закони и наредби.

5. Всички данъци, такси и режийни разноски, в това число и разходи по изработването на парцеларен план да се финансират от „Соларстром“ ЕООД, ЕИК 206841332, със седалище и адрес на управление: обл. Бургас, общ. Бургас, гр. Бургас, ж.к. “Лазур“ бл. 153, вх. 1, ет. 6, ап. 5, представлявана от управител Янко Георгиев Калпакчиев.

6. Упълномощава Кмета на община Средец да сключи договор за учредено право на строеж за срок от 50 /петдесет/ години за изграждане на енергийни обекти на техническата инфраструктура-фотоволтаичните електроцентрали, на основание чл.62 от Закона за енергетиката, без търг или конкурс в полза на „Соларстром“ ЕООД, ЕИК 206841332, със седалище и адрес на управление: обл. Бургас, общ. Бургас, гр. Бургас, ж.к. “Лазур“ бл. 153, вх. 1, ет. 6, ап. 5, представлявана от управител Янко Георгиев Калпакчиев, при посочените в това решение условия и параметри.

7. Задължава инвеститора, в лицето на „Соларстром“ ЕООД, ЕИК 206841332, със седалище и адрес на управление: обл. Бургас, общ. Бургас, гр. Бургас, ж.к. “Лазур“ бл. 153, вх. 1, ет. 6, ап. 5, представлявана от управител Янко Георгиев Калпакчиев, след влизане в сила на Парцеларен план, да внесе искане за издаване на строително разрешение, в срок до 1 /една/ година от подписване на договора за учредяване правото на строеж.

8. Възлага на Кмета на община Средец да извърши всички правни и фактически действия по изпълнение на взетите решения.

Общ брой на общинските съветници – 17

Присъствали – 13

Гласували: “за” – 13

“против” – няма

“въздържали се” – няма

1. Антоанета Станкова Колеолова	-
2. Валери Димитрова Ангелов	за
3. Владислава Станилова Цанева	за
4. Георги Димитров Вълчев	за
5. Даниел Николов Чолаков	-
6. Димитър Киряков Янков	за
7. Динко Янев Цъцаров	за
8. Иван Димитров Кичев	за
9. Ивелина Стоянова Стоянова	за
10. Йона Николова Чобанова	за
11. Красимира Янкова Георгиева	за
12. Лало Антонов Гюров	за
13. Петьо Георгиев Колеолов	-
14. Стоянка Стоянова Кисьова	за
15. Тодор Стаматов Стаматов	за
16. Яна Иванова Биюкова	-

Председател:
Секретар:

В залата влезе Даниел Чолаков.

Динко Цъцаров: Колеги, продължаваме със следващата **ТОЧКА ТРИНАДЕСЕТА** – *Докладна записка от инж. Иван Жабов – Кмет на община Средец относно: Даване на разрешение за допускане на частично изменение на ОУП на община Средец и предварително съгласие за учредяване на възмездно право на строеж за изграждане на фотоволтаична централа, находяща се в землището на с. Дюлево, с. Орлинци, с. Суходол и с. Светлина.*

Докладва Маргарита Стойчева – директор дирекция „Икономическо развитие, земеделие и гори и управление на УЕПП” при общинска администрация.

Председателят Динко Цъцаров покани присъстващият представител на фирмата да презентира инвестиционното им намерение. Дадена беше думата на г-жа Светла Боянова – управител на „Средец Солар БГ” ЕООД.

Г-жа Боянова запозна общинските съветници с инвестиционното намерение на дружеството за изграждане на фотоволтаична централа, електрически подстанции, складове и батерии за съхранение на електроенергия, както и на прилежаща техническа инфраструктура за присъединяване на ФЕЦ към електропреносната мрежа. Предвижданията са да се произвежда електрическа енергия, чрез преобразуване и оползотворяване на възобновяемата енергия на слънцето, като за целта се изгради и въведе в експлоатация фотоволтаична централа с очаквана мощност 550 MW. Произведената електроенергия ще бъде реализирана на базата на договори за покупко-продажба на електроенергия, съгласно действащото законодателство. Фотоволтаичните панели ще бъдат монтирани върху метални носещи конструкции върху терени с обща площ около 8000 дка. За присъединяването на енергийния обект към електропреносната мрежа на страната се предвижда да се изградят подстанции, въздушни линии, подземни кабелни линии, както и батерии за съхранение на произведената енергия.

Реализирането на изложеното инвестиционно намерение ще допринесе за подобряване на социалната, техническа и екологична структура на района, ще бъдат разкрити нови работни места и ще се подобри социално-икономическото развитие на община Средец. Общият обем на инвестицията е около 250 милиона евро. Проектът ще бъде изграждан в рамките на три до пет години като в процеса на изграждането ще бъдат заети около 420 служителя, които са нови работни места за общината. Съответно в периода на експлоатация, който е минимум 30 години ще има постоянно заети около 250 души.

Г-жа Боянова отговори подробно на поставените въпроси от общинските съветници.

След проведени разисквания и дебати, се встъпи в процедура на гласуване.

Председателят Динко Цъцаров подложи на гласуване проекта за решение в докладната записка. Гласуваха: “за” – 11 гласа; “против” – 1 глас; “въздържали се” – 2 гласа. Не се приема. За приемане на решението са необходими 12 гласа.

Общинският съвет прие

Председател:
Секретар:

РЕШЕНИЕ № 522

31 май 2022 година

Общински съвет Средец не приема проекта за решение в докладната записка от инж.Иван Жабов – Кмет на община Средец относно: Даване на разрешение за допускане на частично изменение на ОУП на община Средец и предварително съгласие за учредяване на възмездно право на строеж за изграждане на фотоволтаична централа, находяща се в землището на с. Дюлево, с. Орлинци, с. Суходол и с. Светлина.

Общ брой на общинските съветници – 17

Присъствали – 14

Гласували: “за” – 11

“против” – 1

“въздържали се” – 2

1. Антоанета Станкова Колеолова	-
2. Валери Димитрова Ангелов	за
3. Владислава Станилова Цанева	за
4. Георги Димитров Вълчев	за
5. Даниел Николов Чолаков	въздържал се
6. Димитър Киряков Янков	против
7. Динко Янев Цъцаров	за
8. Иван Димитров Кичев	за
9. Ивелина Стоянова Стоянова	за
10. Йона Николова Чобанова	въздържал се
11. Красимира Янкова Георгиева	за
12. Лало Антонов Гюров	за
13. Петьо Георгиев Колеолов	-
14. Стоянка Стоянова Кисьова	за
15. Тодор Стаматов Стаматов	за
16. Яна Иванова Биюкова	-
17. Янко Калудов Германов	за

Председателят на съвета обяви петнадесет минути почивка.

След изтичане на времето заседанието продължи с кворум от дванадесет общински съветника. Отсъстваха общинските съветници Валери Ангелов, Димитър Янков, Антоанета Колеолова.

Динко Цъцаров: **ТОЧКА ЧЕТИРИНАДЕСЕТА** от дневния ред следва – **Докладна записка от инж. Иван Жабов – Кмет на община Средец относно: Ликвидиране на съсобственост чрез продажба на съсобственика на дела на Общината в имот частна общинска собственост (ЧОС) в УПИ III-9, кв.8 в с.Голямо Буково.**

Председател:
Секретар:

Докладва Силвия Стоянова – гл. експерт „Общинска собственост“ в дирекция „Местни приходи и общинска собственост“ при общинска администрация.

Становища не се изразиха и се встъпи в процедура на гласуване.

Председателят Динко Цъцаров подложи на гласуване проекта за решение в докладната записка. Гласуваха: “за” – 12 гласа; “против” – няма; “въздържали се” – няма, Общинският съвет прие

РЕШЕНИЕ № 523

31 май 2022 година

На основание чл.21, ал.1, т.8 от Закона за местното самоуправление и местната администрация, § 8, ал.2, т.1 и ал. 3 от преходните разпоредби от Закона за устройство на територията, във връзка с чл.44 от Наредбата за реда за придобиване, управление и разпореждане с имоти и вещи общинска собственост,

ОБЩИНСКИЯТ СЪВЕТ РЕШИ:

1. Одобрява цената на правото на собственост на 65/ 665 кв.м. идеални части, придаваеми от улица към УПИ III – 9 в кв.8 по ПУП на с. Голямо Буково, отреден за жилищно строителство, определена от независим оценител на имоти в размер на 440,00 лв. /без вкл. ДДС/.

2. Продава на Д. А. К. 65/ 665 кв.м. идеални части, придаваеми от улица към УПИ III – 9 в кв.8 по ПУП на с. Голямо Буково, отреден за жилищно строителство, при граници на имота: УПИ II-9, улица, УПИ IV-10 и край на регулация, за сумата от 440,00 лв. /без вкл. ДДС/.

3. Упълномощава Кмета на община Средец да сключи договор за продажба на дела на Общината със съсобственика.

Общ брой на общинските съветници – 17

Присъствали – 12

Гласували: “за” – 12

“против” – няма

“въздържали се” – няма

- | | |
|---------------------------------|----|
| 1. Антоанета Станкова Колеолова | - |
| 2. Валери Димитрова Ангелов | - |
| 3. Владислава Станилова Цанева | за |
| 4. Георги Димитров Вълчев | за |
| 5. Даниел Николов Чолаков | за |
| 6. Димитър Киряков Янков | - |
| 7. Динко Янев Цъцаров | за |
| 8. Иван Димитров Кичев | за |
| 9. Ивелина Стоянова Стоянова | за |
| 10. Йона Николова Чобанова | за |
| 11. Красимира Янкова Георгиева | за |
| 12. Лало Антонов Гюров | за |
| 13. Петьо Георгиев Колеолов | - |

*Председател:
Секретар:*

14. Стоянка Стоянова Кисьова	за
15. Тодор Стаматов Стаматов	за
16. Яна Иванова Биюкова	-
17. Янко Калудов Германов	за

Динко Цъцаров: ТОЧКА ПЕТНАДЕСЕТА следва – Докладна записка от инж. Иван Жабов – Кмет на община Средец относно: Отказ от закупуване на съсобствен имот в гр. Средец по реда на чл.33 от Закона за собствеността.

Докладва Силвия Стоянова – гл. експерт „Общинска собственост“ в дирекция „Местни приходи и общинска собственост“ при общинска администрация.

Мнения не се изразиха и се встъпи в процедура на гласуване.

Председателят Динко Цъцаров подложи на гласуване проекта за решение в докладната записка. Гласуваха: “за” – 12 гласа; “против” – няма; “въздържали се” – няма, Общинският съвет прие

РЕШЕНИЕ № 524

31 май 2022 година

На основание чл.21, ал.1, т.8 от Закона за местното самоуправление и местната администрация, чл.33 от Закона за собствеността,

ОБЩИНСКИЯТ СЪВЕТ РЕШИ:

Общински съвет – Средец отказва да закупи жилищна сграда със застроена площ от 70 кв.м. с отстъпеното право на строеж върху общинския имот УПИ I-1133, квартал 101 по плана на гр. Средец, целият с площ от 618кв.м., при граници: от две страни улица, УПИ II и УПИ XVIII и дава съгласие сградата да бъде продадена от наследниците на Г. С. Д. на трето лице на цена от 10 000лева.

Общ брой на общинските съветници – 17

Присъствали – 12

Гласували: “за” – 12

“против” – няма

“въздържали се” – няма

1. Антоанета Станкова Колеолова	-
2. Валери Димитрова Ангелов	-
3. Владислава Станилова Цанева	за
4. Георги Димитров Вълчев	за
5. Даниел Николов Чолаков	за
6. Димитър Киряков Янков	-
7. Динко Янев Цъцаров	за
8. Иван Димитров Кичев	за
9. Ивелина Стоянова Стоянова	за
10. Йона Николова Чобанова	за
11. Красимира Янкова Георгиева	за

*Председател:
Секретар:*

12. Лало Антонов Гюров	за
13. Петьо Георгиев Колеолов	-
14. Стоянка Стоянова Кисьова	за
15. Тодор Стаматов Стаматов	за
16. Яна Иванова Биюкова	-
17. Янко Калудов Германов	за

Динко Цъцаров: ТОЧКА ШЕСТНАДЕСЕТА – Докладна записка от инж. Иван Жабов – Кмет на община Средец относно: Прекратяване на съсобственост между община Средец и физически лица, в недвижим имот, представляващ УПИ V, кв.21 по плана на гр. Средец, целият с площ от 4017 кв.м. и откупуване частта им от общината.

Докладва Силвия Стоянова – гл. експерт „Общинска собственост“ в дирекция „Местни приходи и общинска собственост“ при общинска администрация.

Становища не се изразиха и се встъпи в процедура на гласуване.

Председателят Динко Цъцаров подложи на гласуване проекта за решение в докладната записка. Гласуваха: “за” – 12 гласа; “против” – няма; “въздържали се” – няма, Общинският съвет прие

РЕШЕНИЕ № 525

31 май 2022 година

На основание чл.21, ал.1, т.8 от Закона за местното самоуправление и местната администрация, чл.36, ал.1, т.3 от Закона за общинската собственост, чл.7, ал.1, т.1 и чл.44, ал.1, т.4 от Наредбата за реда за придобиване, управление и разпореждане с общински имоти и вещи,

ОБЩИНСКИЯТ СЪВЕТ РЕШИ:

1. Одобрява пазарната оценка на 726 / 4017 кв.м. идеални части от УПИ V, кв.21 по плана на гр. Средец, изготвена от независим оценител в размер от 24 600 лв. (двадесет и четири хиляди и шестстотин лева) за откупуване частта на съсобственика.

2. Прекратява съсобствеността между Община Средец и наследниците на Пейчо Петков Бинков: М. П. Б., с постоянен адрес гр. Бургас, и С. П. Б., с постоянен адрес гр. Бургас, чрез откупуване от община Средец на 726/4017 кв.м. ид.части от УПИ V, кв.21 по плана на гр. Средец по пазарна оценка за сумата от 24 600 лв. без ДДС.

3. Упълномощава Кмета на община Средец да сключи договор за откупуване на частта на съсобственика от общината.

Общ брой на общинските съветници – 17

Присъствали – 12

Гласували: “за” – 12

*Председател:
Секретар:*

“против” – няма

“въздържали се” – няма

- | | |
|---------------------------------|----|
| 1. Антоанета Станкова Колеолова | - |
| 2. Валери Димитрова Ангелов | - |
| 3. Владислава Станилова Цанева | за |
| 4. Георги Димитров Вълчев | за |
| 5. Даниел Николов Чолаков | за |
| 6. Димитър Киряков Янков | - |
| 7. Динко Янев Цъцаров | за |
| 8. Иван Димитров Кичев | за |
| 9. Ивелина Стоянова Стоянова | за |
| 10. Йона Николова Чобанова | за |
| 11. Красимира Янкова Георгиева | за |
| 12. Лало Антонов Гюров | за |
| 13. Петьо Георгиев Колеолов | - |
| 14. Стоянка Стоянова Кисьова | за |
| 15. Тодор Стаматов Стаматов | за |
| 16. Яна Иванова Биюкова | - |
| 17. Янко Калудов Германов | за |

Динко Цъцаров: ТОЧКА СЕДЕМНАДЕСЕТА – Докладна записка от инж. Иван Жабов – Кмет на община Средец относно: Ликвидиране на съсобственост чрез продажба на съсобственика на дела на Общината в имот частна общинска собственост (ЧОС) в УПИ II-205, кв.3 в с. Зорница.

Докладва Силвия Стоянова – гл. експерт „Общинска собственост“ в дирекция „Местни приходи и общинска собственост“ при общинска администрация.

Мнения не се изразиха и се встъпи в процедура на гласуване.

Председателят Динко Цъцаров подложи на гласуване проекта за решение в докладната записка. Гласуваха: “за” – 12 гласа; “против” – няма; “въздържали се” – няма, Общинският съвет прие

РЕШЕНИЕ № 526

31 май 2022 година

На основание чл.21, ал.1, т.8 от Закона за местното самоуправление и местната администрация, § 8, ал.2, т.1 и ал. 3 от преходните разпоредби от Закона за устройство на територията, във връзка с чл. 44 от Наредбата за реда за придобиване, управление и разпореждане с имоти и вещи общинска собственост,

ОБЩИНСКИЯТ СЪВЕТ РЕШИ:

1. Одобрява цената на правото на собственост на 115/ 2950 кв.м. идеални части, придаваеми от улица към УПИ II – 205 в кв.3 по ПУП на с. Зорница, отреден

*Председател:
Секретар:*

за жилищно строителство, определена от независим оценител на имоти в размер на 600,00 лв. /без вкл. ДДС/.

2. Продава на ЕТ „Ес Джи Ай-Милена Искренова“ 115/ 2950 кв.м. идеални части, придаваеми от улица към УПИ II – 205 в кв.3 по ПУП на с. Зорница, отреден за жилищно строителство, при граници на имота: УПИ III-204, улица, УПИ I-206 и улица, за сумата от 600,00 лв. /без вкл. ДДС/.

3. Упълномощава Кмета на община Средец да сключи договор за продажба на дела на Общината със съсобственика.

Общ брой на общинските съветници – 17

Присъствали – 12

Гласували: “за” – 12

“против” – няма

“въздържали се” – няма

1. Антоанета Станкова Колеолова	-
2. Валери Димитрова Ангелов	-
3. Владислава Станилова Цанева	за
4. Георги Димитров Вълчев	за
5. Даниел Николов Чолаков	за
6. Димитър Киряков Янков	-
7. Динко Янев Цъцаров	за
8. Иван Димитров Кичев	за
9. Ивелина Стоянова Стоянова	за
10. Йона Николова Чобанова	за
11. Красимира Янкова Георгиева	за
12. Лало Антонов Гюров	за
13. Петьо Георгиев Колеолов	-
14. Стоянка Стоянова Кисьова	за
15. Тодор Стаматов Стаматов	за
16. Яна Иванова Биюкова	-
17. Янко Калудов Германов	за

В залата влезе Антоанета Колеолова.

Динко Цъцаров: ТОЧКА ОСЕМНАДЕСЕТА следва – **Докладна записка от инж. Иван Жабов – Кмет на община Средец относно: Ликвидиране на съсобственост чрез продажба на съсобственика на дела на Общината в имот частна общинска собственост (ЧОС) в УПИ III-191, кв.38 в с. Суходол.**

Докладва Силвия Стоянова – гл. експерт „Общинска собственост“ в дирекция „Местни приходи и общинска собственост“ при общинска администрация.

Становища не се изразиха и се встъпи в процедура на гласуване.

Председателят Динко Цъцаров подложи на гласуване проекта за решение в докладната записка. Гласуваха: “за” – 13 гласа; “против” – няма; “въздържали се” – няма, Общинският съвет прие

Председател:
Секретар:

РЕШЕНИЕ № 527

31 май 2022 година

На основание чл.21, ал.1, т.8 от Закона за местното самоуправление и местната администрация, § 8, ал.2, т.1 и ал.3 от преходните разпоредби от Закона за устройство на територията, във връзка с чл.44 от Наредбата за реда за придобиване, управление и разпореждане с имоти и вещи общинска собственост,

ОБЩНСКИЯТ СЪВЕТ РЕШИ:

1. Одобрява цената на правото на собственост на 80/ 1315 кв.м. идеални части, придаваеми от улица към УПИ III – 191 в кв.38 по ПУП на с. Суходол, отреден за жилищно строителство, определена от независим оценител на имоти в размер на 420,00 лв. /без вкл. ДДС/.

2. Продава на И. Г. Г. 80/ 1315 кв.м. идеални части, придаваеми от улица към УПИ III – 191 в кв.38 по ПУП на с. Суходол, отреден за жилищно строителство, при граници на имота: УПИ VII-191, УПИ IV-191, УПИ IX-192, УПИ VIII-192 и улица, за сумата от 420,00 лв. /без вкл. ДДС/.

3. Упълномощава Кмета на община Средец да сключи договор за продажба на дела на Общината със съсобственика.

Общ брой на общинските съветници – 17

Присъствали – 13

Гласували: “за” – 13

“против” – няма

“въздържали се” – няма

1. Антоанета Станкова Колеолова	за
2. Валери Димитрова Ангелов	-
3. Владислава Станилова Цанева	за
4. Георги Димитров Вълчев	за
5. Даниел Николов Чолаков	за
6. Димитър Киряков Янков	-
7. Динко Янев Цъцаров	за
8. Иван Димитров Кичев	за
9. Ивелина Стоянова Стоянова	за
10. Йона Николова Чобанова	за
11. Красимира Янкова Георгиева	за
12. Лало Антонов Гюров	за
13. Петьо Георгиев Колеолов	-
14. Стоянка Стоянова Кисьова	за
15. Тодор Стаматов Стаматов	за
16. Яна Иванова Биюкова	-
17. Янко Калудов Германов	за

Председател:
Секретар:

Динко Цъцаров: Продължаваме с ТОЧКА ДЕВЕТНАДЕСЕТА – Докладна записка от инж. Иван Жабов – Кмет на община Средец относно: Ликвидиране на съсобственост чрез продажба на съсобственика на дела на Общината в имот частна общинска собственост (ЧОС) в УПИ VIII-212, кв.46 в с. Вълчаново.

Докладва Силвия Стоянова – гл. експерт „Общинска собственост“ в дирекция „Местни приходи и общинска собственост“ при общинска администрация.

Мнения не се изразиха и се встъпи в процедура на гласуване.

Председателят Динко Цъцаров подложи на гласуване проекта за решение в докладната записка. Гласуваха: “за” – 13 гласа; “против” – няма; “въздържали се” – няма, Общинският съвет прие

РЕШЕНИЕ № 528

31 май 2022 година

На основание чл.21, ал.1, т.8 от Закона за местното самоуправление и местната администрация, § 8, ал.2, т.1 и ал.3 от преходните разпоредби от Закона за устройство на територията, във връзка с чл.44 от Наредбата за реда за придобиване, управление и разпореждане с имоти и вещи общинска собственост,

ОБЩНСКИЯТ СЪВЕТ РЕШИ:

1. Одобрява цената на правото на собственост на 75/ 1015 кв.м. идеални части, придаваеми от улица към УПИ VIII – 212 в кв.46 по ПУП на с. Вълчаново, отреден за жилищно строителство, определена от независим оценител на имоти в размер на 330,00 лв. /без вкл. ДДС/.

2. Продава на Р. И. Д. 75/ 1015 кв.м. идеални части, придаваеми от улица към УПИ VIII – 212 в кв.46 по ПУП на с. Вълчаново, отреден за жилищно строителство, при граници на имота: УПИ IX-213, УПИ III-214, УПИ IV-211, УПИ VIII-210 и улица, за сумата от 330,00 лв. /без вкл. ДДС/.

3. Упълномощава Кмета на община Средец да сключи договор за продажба на дела на Общината със съсобственика.

Общ брой на общинските съветници – 17

Присъствали – 13

Гласували: “за” – 13

“против” – няма

“въздържали се” – няма

1. Антоанета Станкова Колеолова	за
2. Валери Димитрова Ангелов	-
3. Владислава Станилова Цанева	за
4. Георги Димитров Вълчев	за
5. Даниел Николов Чолаков	за
6. Димитър Киряков Янков	-
7. Динко Янев Цъцаров	за
8. Иван Димитров Кичев	за

*Председател:
Секретар:*

9. Ивелина Стоянова Стоянова	за
10. Йона Николова Чобанова	за
11. Красимира Янкова Георгиева	за
12. Лало Антонов Гюров	за
13. Петьо Георгиев Колеолов	-
14. Стоянка Стоянова Кисьова	за
15. Тодор Стаматов Стаматов	за
16. Яна Иванова Биюкова	-
17. Янко Калудов Германов	за

Динко Цъцаров: Продължаваме със следващата ТОЧКА ДВАДЕСЕТА – Докладна записка от инж. Иван Жабов – Кмет на община Средец относно: Ликвидиране на съсобственост чрез продажба на съсобственика на дела на Общината в имот частна общинска собственост (ЧОС) в УПИ XI-424, кв.21 в с.Светлина.

Докладва Силвия Стоянова – гл. експерт „Общинска собственост“ в дирекция „Местни приходи и общинска собственост“ при общинска администрация.

В залата влезе Димитър Янков.

Становища не се изразиха и се встъпи в процедура на гласуване.

Председателят Динко Цъцаров подложи на гласуване проекта за решение в докладната записка. Гласуваха: “за” – 13 гласа; “против” – няма; “въздържали се” – 1 глас, Общинският съвет прие

РЕШЕНИЕ № 529

31 май 2022 година

На основание чл.21, ал.1, т.8 от Закона за местното самоуправление и местната администрация, § 8, ал.2, т.1 и ал.3 от преходните разпоредби от Закона за устройство на територията, във връзка с чл.44 от Наредбата за реда за придобиване, управление и разпореждане с имоти и вещи общинска собственост,

ОБЩНСКИЯТ СЪВЕТ РЕШИ:

1. Одобрява цената на правото на собственост на 15/ 630 кв.м. идеални части, придаваеми от улица към УПИ XI – 424 в кв.21 по ПУП на с. Светлина, отреден за жилищно строителство, определена от независим оценител на имоти в размер на 104,00 лв. /без вкл. ДДС/.

2. Продава на „Иванов България“ ЕООД 15/ 630 кв.м. идеални части, придаваеми от улица към УПИ XI – 424 в кв.21 по ПУП на с. Светлина, отреден за жилищно строителство, при граници на имота: УПИ IV-138, УПИ III-137 и от две страни улица, за сумата от 104,00 лв. /без вкл. ДДС/.

3. Упълномощава Кмета на община Средец да сключи договор за продажба на дела на Общината със съсобственика.

Присъствали – 14

Гласували: “за” – 13

“против” – няма

“въздържали се” – 1

1. Антоанета Станкова Колеолова	за
2. Валери Димитрова Ангелов	-
3. Владислава Станилова Цанева	за
4. Георги Димитров Вълчев	за
5. Даниел Николов Чолаков	за
6. Димитър Киряков Янков	въздържал се
7. Динко Янев Цъцаров	за
8. Иван Димитров Кичев	за
9. Ивелина Стоянова Стоянова	за
10. Йона Николова Чобанова	за
11. Красимира Янкова Георгиева	за
12. Лало Антонов Гюров	за
13. Петьо Георгиев Колеолов	-
14. Стоянка Стоянова Кисьова	за
15. Тодор Стаматов Стаматов	за
16. Яна Иванова Биюкова	-
17. Янко Калудов Германов	за

Динко Цъцаров: ТОЧКА ДВАДЕСЕТ И ПЪРВА – Докладна записка от инж. Иван Жабов – Кмет на община Средец относно: Промяна на предназначението на общинско жилище в гр. Средец.

Докладва Силвия Стоянова – гл. експерт „Общинска собственост“ в дирекция „Местни приходи и общинска собственост“ при общинска администрация.

Мнения не се изразиха и се встъпи в процедура на гласуване.

Председателят Динко Цъцаров подложи на гласуване проекта за решение в докладната записка. Гласуваха: “за” – 14 гласа; “против” – няма; “въздържали се” – няма, Общинският съвет прие

РЕШЕНИЕ № 530

31 май 2022 година

На основание чл.21, ал.1, т.8 от Закона за местното самоуправление и местната администрация и чл.3 от Наредбата за условията и реда за установяване на жилищни нужди, настаняване под наем и продажба на общински жилища в община Средец,

ОБЩИНСКИЯТ СЪВЕТ РЕШИ:

Приема промяна на предназначението на общинско жилище – едностаен апартамент № 11, вх. А, ет. 4 с площ 40,71 кв.м. в блок № 6, ул. „Преображенска”,

*Председател:
Секретар:*

изграден в кв. 56 по ПУП на град Средец, за настаняване под наем на граждани с установени жилищни нужди.

Общ брой на общинските съветници – 17

Присъствали – 14

Гласували: “за” – 14

“против” – няма

“въздържали се” – няма

1. Антоанета Станкова Колеолова	за
2. Валери Димитрова Ангелов	-
3. Владислава Станилова Цанева	за
4. Георги Димитров Вълчев	за
5. Даниел Николов Чолаков	за
6. Димитър Киряков Янков	за
7. Динко Янев Цъцаров	за
8. Иван Димитров Кичев	за
9. Ивелина Стоянова Стоянова	за
10. Йона Николова Чобанова	за
11. Красимира Янкова Георгиева	за
12. Лало Антонов Гюров	за
13. Петьо Георгиев Колеолов	-
14. Стоянка Стоянова Кисьова	за
15. Тодор Стаматов Стаматов	за
16. Яна Иванова Биюкова	-
17. Янко Калудов Германов	за

От залата излезе Антоанета Колеолова.

Динко Цъцаров: ТОЧКА ДВАДЕСЕТ И ВТОРА следва – Докладна записка от инж. Иван Жабов – Кмет на община Средец относно: Промяна на начина на трайно ползване на имот с идентификатор 03455.11.200, находящ се в землището на с. Белила.

Докладва Маргарита Стойчева – директор дирекция „Икономическо развитие, земеделие и гори и управление на УЕПП” при общинска администрация.

В проведения дебат по докладната общинският съветник Димитър Янков направи предложения за изменение и допълнение в проекта за решение на докладната записка в точка 2 – „Възлага на Кмета на община Средец да предприеме всички необходими действия по промяната на начина на трайно ползване на гореописания имот” да се добави „и последващото му отдаване под наем.”

Други предложения не постъпиха. Встъпи се в процедура на гласуване.

Председателят подложи на гласуване постъпилото предложение от г-н Янков.

Гласуваха: “за” - 5 гласа; “против” – няма; “въздържали се” – 8 гласа, не се приема.

Председателят подложи на гласуване проекта за решение в докладната записка.

Председател:
Секретар:

Гласуваха: “за” - 9 гласа; “против” – 1 глас; “въздържали се” – 3 гласа,
Общинският съвет прие

РЕШЕНИЕ № 531

31 май 2022 година

На основание чл.21, ал.1, т.8 от Закона за местното самоуправление и местната администрация, чл.78а от Правилника за прилагане на закона за собствеността и ползване на земеделските земи,

ОБЩИНСКИЯТ СЪВЕТ РЕШИ:

1. Общински съвет на община Средец дава съгласие да се промени начина на трайно ползване на имот с идентификатор 03455.11.200 по КККР на с. Белила, с площ 10732 кв.м., нтп- пасище, девета категория, с номер по предходен план №000200, с граници и съседни: 03455.11.201, 03455.63.3, 03455.11.199, от нтп- „пасище” на нтп- „друг вид земеделска земя”.

2. Възлага на Кмета на община Средец да предприеме всички необходими действия по промяната на начина на трайно ползване на гореописания имот.

Общ брой на общинските съветници – 17

Присъствали – 13

Гласували: “за” – 9

“против” – 1

“въздържали се” – 3

1. Антоанета Станкова Колеолова	-
2. Валери Димитрова Ангелов	-
3. Владислава Станилова Цанева	за
4. Георги Димитров Вълчев	за
5. Даниел Николов Чолаков	въздържал се
6. Димитър Киряков Янков	против
7. Динко Янев Цъцаров	за
8. Иван Димитров Кичев	въздържал се
9. Ивелина Стоянова Стоянова	за
10. Йона Николова Чобанова	въздържал се
11. Красимира Янкова Георгиева	за
12. Лало Антонов Гюров	за
13. Петьо Георгиев Колеолов	-
14. Стоянка Стоянова Кисьова	за
15. Тодор Стаматов Стаматов	за
16. Яна Иванова Биюкова	-
17. Янко Калудов Германов	за

В залата влезе Антоанета Колеолова.

*Председател:
Секретар:*

Динко Цъцаров: Продължаваме с ТОЧКА ДВАДЕСЕТ И ТРЕТА – Докладна записка от инж. Иван Жабов – Кмет на община Средец относно: Обявяване на имоти, находящи се в землището на гр. Средец, от публична общинска собственост в частна общинска собственост.

Докладва Маргарита Стойчева – директор дирекция „Икономическо развитие, земеделие и гори и управление на УЕПП” при общинска администрация.

От залата излезе Димитър Янков.

След проведени разисквания и дебати, Председателят подложи на гласуване проекта за решение в докладната записка.

Гласуваха: “за” - 11 гласа; “против” – 1 глас; “въздържали се” – 1 глас. Не се приема. За приемане на решението са необходими 12 гласа.

Общинският съвет прие

РЕШЕНИЕ № 532

31 май 2022 година

Общински съвет Средец не приема проекта за решение в докладната записка от инж. Иван Жабов – Кмет на община Средец относно: Обявяване на имоти, находящи се в землището на гр. Средец, от публична общинска собственост в частна общинска собственост.

Общ брой на общинските съветници – 17

Присъствали – 13

Гласували: “за” – 11

“против” – 1

“въздържали се” – 1

1. Антоанета Станкова Колеолова	за
2. Валери Димитрова Ангелов	-
3. Владислава Станилова Цанева	за
4. Георги Димитров Вълчев	за
5. Даниел Николов Чолаков	против
6. Димитър Киряков Янков	-
7. Динко Янев Цъцаров	за
8. Иван Димитров Кичев	за
9. Ивелина Стоянова Стоянова	за
10. Йона Николова Чобанова	въздържал се
11. Красимира Янкова Георгиева	за
12. Лало Антонов Гюров	за
13. Петьо Георгиев Колеолов	-
14. Стоянка Стоянова Кисьова	за
15. Тодор Стаматов Стаматов	за
16. Яна Иванова Биюкова	-
17. Янко Калудов Германов	за

От залата излезе Тодор Стаматов.

Председател:
Секретар:

В залата влезе Димитър Янков.

Динко Цъцаров: Продължаваме с ТОЧКА ДВАДЕСЕТ И ЧЕТВЪРТА – Докладна записка от инж. Иван Жабов – Кмет на община Средец относно: Отдаване под наем на общински имоти от Общински горски територии /ОГТ/ на територията на община Средец.

Докладва Маргарита Стойчева – директор дирекция „Икономическо развитие, земеделие и гори и управление на УЕПП” при общинска администрация.

Становища не се изразиха и се встъпи в процедура на гласуване.

Председателят Динко Цъцаров подложи на гласуване проекта за решение в докладната записка. Гласуваха: “за” – 13 гласа; “против” – няма; “въздържали се” – няма, Общинският съвет прие

РЕШЕНИЕ № 533

31 май 2022 година

На основание чл.21, ал.1, т.8 от Закона за местното самоуправление и местната администрация, чл.41, ал.1, чл.43, ал.1, чл.43а от Закона за горите и чл.26, чл.27 от Наредбата за реда за придобиване, управление и разпореждане с имоти и вещи общинска собственост,

ОБЩИНСКИЯТ СЪВЕТ РЕШИ:

1. Общински съвет на община Средец дава съгласие да бъдат отдадени под наем, чрез публичен търг с явно наддаване, считано от стопанската 2022/2023 г., общински имоти от общински горски територии по приложен списък, неразделна част от настоящото решение.

2. Упълномощава Кмета на общината да проведе процедурата на търг с явно наддаване за отдаване под наем на имоти от ОГТ по точка 1. за срок от 5 до 10 стопански години, съгласно разпоредбите на Глава V от Наредбата за реда за придобиване, управление и разпореждане с имоти и вещи общинска собственост и сключи договори за наем, при начална тръжна цена 14,00 лв./дка.

3. Участници в търговете с явно наддаване могат да бъдат само кандидати, които отговарят едновременно на следните условия:

- са собственици или ползватели на животновъдни обекти с пасищни селскостопански животни по смисъла на Закона за собствеността и ползването на земеделските земи;

- обектите са регистрирани в интегрираната информационна система на Българската агенция по безопасност на храните (БАБХ);

- обектите са регистрирани на територията на общината, в която попадат имотите, предмет на търга.

*Председател:
Секретар:*

Списък на поляните в горски територии, общинска собственост, предназначени за отдаване под наем за стопанската 2022/2023г на територията на община Средец

Землище Варовник:

№по ред	отдел	Под отдел	площ на подотдел в имота дка	№ на имот	Площ на имота дка	ГСП горскостопански план
	270	3	4,708	051005	102,559	поляна
	270	4	1,767	051005	102,559	поляна
	270	3	1,595	051009	96,734	поляна
	270	3	4,302	051010	149,278	поляна
	269	5	0,541	052001	62,768	поляна
	269	5	1,713	052004	108,556	поляна
	266	10	8,414	054003	108,206	поляна
	266	4	47,537	054006	144,350	поляна
	266	4	34,420	054007	90,144	поляна
	266	5	4,628	054007	90,144	поляна
	266	4	25,152	054009	76,744	поляна
	266	4	29,043	054010	110,784	поляна
	266	3	7,200	054010	110,793	поляна
	266	2	3,403	054011	115,601	поляна
	266	1	0,686	054011	115,601	поляна
	266	1	65,095	054012	124,669	поляна
	266	5	6,380	054013	128,704	поляна
	266	6	6,566	054013	128,704	поляна
	266	7	5,069	054013	128,704	поляна
	266	8	15,886	054013	128,704	поляна
	266	4	41,991	054015	90,316	поляна
	265	23	2,424	055003	144,259	поляна
	265	26	0,167	055003	144,259	поляна
	265	28	1,552	055003	144,259	поляна
	265	22	4,521	055004	87,500	поляна
	265	2	2,694	055006	95,843	поляна
	265	30	2,027	055006	95,843	поляна
	260	1	29,435	057001	143,898	поляна
	260	2	17,348	057001	143,898	поляна

Землище с.Граничар:

№по ред	отдел	подотдел	площ на подотдела в имота	№ на имот	площ на имота	ГСП горскостопански план
1	303	8	75,508	106003	175,346	поляна
2	301	1	58,868	107001	120,797	поляна
3	301	1	90,269	107002	129,492	поляна
4	301	1	66,790	107003	154,388	поляна
5	301	1	10,783	107004	187,415	поляна
6	301	2	8,211	107003	154,388	поляна

Председател:
Секретар:

Землище с.Голямо Буково:

№по ред	отдел	подотдел	площ на подотдела в имота дка	№ на имот	площ на имота дка	ГСП горскостопански план
1	138	19	18,260	095002	88,101	поляна
2	306	9		087010	12,072	поляна

Землище с.Светлина:

№по ред	отдел	подотдел	площ на подотдела в имота дка	№ на имот	площ на имота дка	ГСП горскостопански план
1	13	3	80,267	175001	96,619	поляна

Землище с.Факия:

№ по ред	отдел	подотдел	площ на подотдела в имота дка	№ на имот	площ на имота дка	ГСП горскостопански план
1	353	3	1,124	225013	94,930	поляна
2	353	4	15,623	225013	94,930	поляна
3	349	3	11,047	211003	181,918	поляна
4	349	3	2,230	212001	184,585	поляна
5	349	5	30,961	211003	181,918	поляна
6	349	4	7,847	212002	137,782	поляна
7	339	3	15,848	223001	60,258	поляна
8	332	7	4,205	224003	115,720	поляна
9	332	8	21,732	224003	115,720	поляна

Председател:
Секретар:

Общ брой на общинските съветници – 17

Присъствали – 13

Гласували: “за” – 13

“против” – няма

“въздържали се” – няма

1. Антоанета Станкова Колеолова	за
2. Валери Димитрова Ангелов	-
3. Владислава Станилова Цанева	за
4. Георги Димитров Вълчев	за
5. Даниел Николов Чолаков	за
6. Димитър Киряков Янков	за
7. Динко Янев Цъцаров	за
8. Иван Димитров Кичев	за
9. Ивелина Стоянова Стоянова	за
10. Йона Николова Чобанова	за
11. Красимира Янкова Георгиева	за
12. Лало Антонов Гюров	за
13. Петьо Георгиев Колеолов	-
14. Стоянка Стоянова Кисьова	за
15. Тодор Стаматов Стаматов	-
16. Яна Иванова Биюкова	-
17. Янко Калудов Германов	за

Динко Цъцаров: ТОЧКА ДВАДЕСЕТ И ПЕТА – Докладна записка от инж. Иван Жабов – Кмет на община Средец относно: Отдаване под наем на земеделска земя от ОПФ на територията на община Средец.

Докладва Маргарита Стойчева – директор дирекция „Икономическо развитие, земеделие и гори и управление на УЕПП” при общинска администрация.

Мнения не се изразиха и се встъпи в процедура на гласуване.

Председателят Динко Цъцаров подложи на гласуване проекта за решение в докладната записка. Гласуваха: “за” – 13 гласа; “против” – няма; “въздържали се” – няма, Общинският съвет прие

РЕШЕНИЕ № 534

31 май 2022 година

На основание чл.21, ал.1, т.8 от Закона за местното самоуправление и местната администрация, чл.24а, ал.5 от Закона за собствеността и ползването на земеделските земи и чл.26, чл.27 от Наредбата за реда за придобиване, управление и разпореждане с имоти и вещи общинска собственост,

ОБЩИНСКИЯТ СЪВЕТ РЕШИ:

*Председател:
Секретар:*

1. Общински съвет на община Средец дава съгласие да бъдат отдадени под наем, чрез публичен търг с явно наддаване, считано от стопанската 2022/2023 г., земеделски земи от общинския поземлен фонд по приложен списък, неразделна част от настоящото решение.

2. Упълномощава Кмета на общината да проведе процедурата на търг с явно наддаване за отдаване под наем на земеделски земи от ОПФ по точка 1. за срок до 5 стопански години, съгласно разпоредбите на Глава V от Наредбата за реда за придобиване, управление и разпореждане с имоти и вещи общинска собственост и сключи договори за наем, при начални тръжни цени за III категория- 22,00 лв./дка, IV категория- 21,00 лв./дка, V категория- 20,00 лв./дка, VI категория- 19,00 лв./дка, VII категория- 18,00 лв./дка, VIII категория- 17,00 лв./дка, IX категория- 16,00 лв./дка, X категория- 15,00 лв./дка, изоставени трайни насаждения- 15,00 лева/дка.

Списък

на свободните общински земеделски имоти- с начин на трайно ползване- нива, изоставена нива, изоставени трайни насаждения, предназначени за отдаване под наем за стопанската 2022/2023 година

Землище с.Белеврен:

Имот №009033-2,811 дка, VIII категория-нива, м."Лозята"

Имот №018110-1,275 дка, VIII категория- изоставена нива, м."Над село"

Имот №024045-2,435 дка, VIII категория- изоставена нива, м."Домуз орман"

Имот №027004-9,992 дка, VIII категория- изоставена нива, м."Домуз орман"

Имот №052027-20,990 дка, VIII категория- изоставена нива, м."Голямата калка"

Имот №052029-7,147 дка, VIII категория- изоставена нива, м."Голямата калка"

Землище с. Белила:

Имот №000042-1,918 дка, IX категория- нива

Имот №000050-0,423 дка, IX категория- нива;

Имот №000090-0,609 дка, III категория- нива,

Имот №000092-1,773 дка, III категория- нива,

Имот №000127-1,304 дка, IX категория- нива,

Имот №000147-1,460 дка, IX категория- нива;

Имот №000165-15,225 дка, IX категория- изостав. тр. нас.;

Имот №000176-9,082 дка, IX категория- нива,

Имот №000197-1,112 дка, IX категория- нива;

Имот №000198-0,607 дка, IX категория- нива;

Имот №000202-0,261 дка, IX категория- нива;

Имот №000204-2,559 дка, IX категория- нива,

Имот №000206-5,125 дка, IX кат.- нива, м."Горни лъки"

Имот №000223-1,737 дка, VI категория- нива,

Имот №000225-0,913 дка, VI категория- нива,

Имот №000229-7,456 дка, VI категория- нива,

Имот №000231-2,239 дка, VI категория- нива,

Имот №000233-1,699 дка, VI категория- нива;

Имот №000238-22,980 дка, VI категория- нива;

Имот №000239-4,331 дка, VI категория- нива,

Имот №000246-1,171 дка, VI категория- нива,

Имот №000248-0,278 дка, VI категория- нива,

Имот №000249-1,370 дка, III категория- нива;

Председател:
Секретар:

Имот №000277-6,326 дка, III категория- нива,
 Имот №000279-1,271 дка, III категория- нива,
 Имот №000285-0,886 дка, VI категория- нива,
 Имот №011023-0,560 дка, IX категория- нива, м. "Край село"
 Имот №011034-1,846 дка, IX категория- нива, м. "Край село"
 Имот №011038-0,963 дка, IX категория- нива, м. "Край село"
 Имот №011039-2,771 дка, IX категория- нива, м. "Край село"
 Имот №011041-1,374 дка, IX категория- нива, м. "Край село"
 Имот №011042-0,980 дка, IX категория- нива, м. "Край село"
 Имот №011043-0,742 дка, IX категория- нива, м. "Край село"
 Имот №011046-1,993 дка, IX категория- нива, м. "Край село"
 Имот №011048-2,129 дка, IX категория- нива, м. "Край село"
 Имот №011050-1,226 дка, IX категория- нива, м. "Край село"
 Имот №011055-0,739 дка, VI категория- нива, м. "Край село"
 Имот №011066-0,983 дка, IX категория- нива, м. "Край село"
 Имот №011185-1,054 дка, IX категория- нива, м. "Край село"
 Имот №011214-1,233 дка, IX категория- нива, м. "Край село"
 Имот №016013-84,786 дка, III категория, нива, м., „Долна лъка“
 Имот №016016-23,517 дка, III категория, нива, м., „Долна лъка“
 Имот №021010-12,999 дка, III категория- нива, м. "Парцелите"
 Имот №021019-4,500 дка., VI кат.- нива, м.»Парцелите»
 Имот №022003-7,000 дка, VI категория- нива, м. "Парцелите"
 Имот №029001-3,000 дка, III категория, нива, м., „Долна лъка“
 Имот №029015-5,960 дка, III категория, нива, м., „Долна лъка“
 Имот №029016-4,583 дка, III категория, нива, м., „Долна лъка“
 Имот №035017-2,499 дка, IX категория, нива, м. "Деде бунар"
 Имот №037005-3,000 дка, IX категория, нива, м. "Бедерлия"
 Имот №037006-3,000 дка, IX категория–изоставена нива, м. "Бедерлия"
 Имот №037009-7,000 дка, IX категория, нива, м. "Бедерлия"
 Имот №039002-3,900 дка, III категория- нива, м. "Бедерлия"
 Имот №039009-6,498 дка, III категория- нива, м. "Коначето"
 Имот №039017-3,001 дка, III категория- нива, м. "Бедерлия"
 Имот №040005-3,099 дка, III категория- нива, м. "Коначето"
 Имот №041009-12,628 дка, IX категория- нива, м. "Коначето"
 Имот №043019-5,200 дка, III кат.-нива, м. "Ай дере"
 Имот №043020-3,838 дка, III категория- нива, м. "Ай дере"
 Имот №044010-4,599 дка, IX категория, нива, м. "Ай дере"
 Имот №044015-4,600 дка, IX категория, нива, м. "Ай дере"
 Имот №044041-5,268 дка, IX категория- нива, м. "Ай дере"
 Имот №047007-5,000 дка, III категория, нива, м. "Горни лъки"
 Имот №050006-1,143 дка, IX категория- нива, м. "Бостаните"
 Имот №052017-3,012 дка, III категория, нива, м., „Горни лъки“
 Имот №057015-8,999 дка, IX кат.-нива, м. "Паицата"
 Имот №057024-6,000 дка, IX кат.-нива, м. "Паицата"

Землище с.Богданово:

Имот №000033-3,542 дка, IV категория- изоставена нива, м. "Елов дол"
 Имот №000038-9,791 дка, V категория- нива, м. "Айкън тарла"
 Имот №000084-8,039 дка, VII категория- нива, м. "Айкън тарла"
 Имот №000138-3,387 дка, VIII категория- изоставена нива, м. "Айкън тарла"
 Имот №000163-15,332 дка, IX категория- изоставена нива, м. "Картала"
 Имот №000199-1,251 дка, VIII категория- изоставена нива, м. "Айкън тарла"
 Имот №000200-0,600 дка, VIII категория-изоставена нива, м. "Айкън тарла"

Председател:
 Секретар:

Имот №000208-0,852 дка, VIII категория- изоставена нива, м. "Айкън тарла"
 Имот №000219-0,738 дка, VIII категория- изоставена нива, м. "Айкън тарла"
 Имот №000254-1,020 дка, VIII категория- нива, м. "Айкън тарла"
 Имот №000315-0,791 дка, VIII категория- нива, м. "Айкън тарла"
 Имот №000383-4,996 дка, VII категория- нива, м. "Айкън тарла"
 Имот №000394-1,626 дка, VIII категория- нива, м. "Край село"
 Имот №000396-12,171 дка, V категория- нива, м. "Равния кън"
 Имот №000397-21,877 дка, V категория- нива, м. "Равния кън"
 Имот №000596-1,793 дка, VIII категория- нива, м. "Айкън тарла"
 Имот №000610-1,174 дка, IV категория- нива, м. "Айкън тарла"
 Имот №000662-2,014 дка, IV категория- нива, м. "Айкън тарла"
 Имот №000782-0,999 дка, IX категория- нива, м. "Каваците"
 Имот №000786-37,796 дка, VII категория- изоставена нива, м. "Зимовника"
 Имот №000843-2,881 дка, V категория- нива, м. "Айкън тарла"
 Имот №000847- 9,239 дка, V категория- из.тр.насаждения, м. "Айкън тарла"
 Имот №000892-4,187 дка, VIII категория- изоставена нива, м. "Айкън тарла"
 Имот №001503-1,216 дка, VIII категория- нива, м. "Айкън тарла"
 Имот №002179-4,452 дка, VIII категория- изоставена нива, м. "Айкън тарла"
 Имот №002345-0,616 дка, VIII категория- нива, м. "Айкън тарла"
 Имот №002348-1,473 дка, VIII категория- нива, м. "Айкън тарла"
 Имот №002355-2,474 дка, VIII категория- нива, м. "Айкън тарла"
 Имот №003062-1,040 дка, VIII категория- нива, м. "Край село"
 Имот №003064-1,339 дка, VIII категория- нива, м. "Край село"
 Имот №003091-0,984 дка, VIII категория- нива, м. "Край село"
 Имот №003093-0,416 дка, VIII категория- нива, м. "Край село"
 Имот №004103-1,660 дка, VIII категория- нива, м. "Край село"
 Имот №004105-1,935 дка, VIII категория- нива, м. "Край село"
 Имот №005107-1,033 дка, VIII категория- нива, м. "Край село"
 Имот №005108-2,147 дка, VIII категория- нива, м. "Край село"
 Имот №005111-0,849 дка, VIII категория- нива, м. "Край село"
 Имот №005113-1,979 дка, VIII категория- нива, м. "Край село"
 Имот №005114-1,202 дка, VIII категория- нива, м. "Край село"
 Имот №007127-0,660 дка, VIII категория- нива, м. "Край село"
 Имот №007128-0,496 дка, VIII категория- нива, м. "Край село"
 Имот №007129-1,004 дка, VIII категория- нива, м. "Край село"
 Имот №007132-1,052 дка, VIII категория- нива, м. "Край село"
 Имот №008295-0,580 дка, VIII категория- нива, м. "Край село"
 Имот №008296-0,584 дка, VIII категория- нива, м. "Край село"
 Имот №013019-7,521 дка, VII категория- нива, м. "Гюбрето"
 Имот №015016-1,000 дка, VII категория- нива, м. "Кучка баир"
 Имот №016008-8,549 дка, VII категория- изоставена нива, м. "Кучка баир"
 Имот №026026-7,918 дка, V категория- нива, м. "Зимовника"
 Имот №027015-0,765 дка, VII категория- нива, м. "Зимовника"
 Имот №027020-4,310 дка, VII категория- нива, м. "Зимовника"
 Имот №027022-8,992 дка, VII категория- нива, м. "Зимовника"
 Имот №027023-0,716 дка, VII категория- нива, м. "Зимовника"
 Имот №027026-2,601 дка, VII категория- нива, м. "Зимовника"
 Имот №033012-11,590 дка, V категория- изоставена нива, м. "Тетре баир"
 Имот №035015-5,744 дка, V категория- нива, м. "Равния кън"
 Имот №041006-5,709 дка, IV категория- нива, м. "Дядо Алекс.ниви"
 Имот №041009-1,073 дка, IV категория- нива, м. "Дядо Алекс.ниви"
 Имот №041028-6,778 дка, IV категория- нива, м. "Дядо Алекс.ниви"

Председател:
 Секретар:

Имот №041030-2,518 дка, IV категория- нива, м. "Дядо Алекс.ниви"
 Имот №042019-3,559 дка, IV категория- нива, м. "Елов дол"
 Имот №042022-5,628 дка, VII категория- нива, м. "Айкън тарла"
 Имот №044008-1,284 дка, IX категория- изоставена нива, м. "Картала"
 Имот №044012-2,676 дка, IX категория- изоставена нива, м. "Картала"
 Имот №048008-0,708 дка, IX категория- нива, м. "Саръ гюлдџик"
 Имот №048012-1,766 дка, IX категория- нива, м. "Саръ гюлдџик"
 Имот №049010-1,706 дка, VIII категория- изоставена нива, м. "Саръ гюлдџик"
 Имот №049019-4,160 дка, VIII категория- изоставена нива, м. "Саръ гюлдџик"
 Имот №059023-13,765 дка, VIII категория- изоставена нива, м. "Еклен дере"
 Имот №063010-5,406 дка, VIII категория- изоставена нива, м. "Горпака"
 Имот №067016-4,804 дка, VIII категория- изоставена нива, м. "Инката"
 Имот №068032-0,397 дка, VIII категория- изоставена нива, м. "Инката"
 Имот №072005-0,607 дка, VIII категория- нива, м. "Клисе тарла"
 Имот №075010-7,513 дка, VIII категория- нива, м. "Бошнака"
 Имот №076006-19,456 дка, VIII категория- изоставена нива, м. "Бошнака"
 Имот №077011-2,577 дка, VIII категория- изоставена нива, м. "Лясков дол"
 Имот №077012-3,998 дка, VIII категория- изоставена нива, м. "Лясков дол"
 Имот №079012-3,456 дка, IV категория- изоставена нива, м. "Кумурџа"
 Имот №082003-1,535 дка, VIII категория- изоставена нива, м. "Лясков дол"
 Имот №085006-1,300 дка, VIII категория- изоставена нива, м. "Карна баир"
 Имот №086002-1,473 дка, VIII категория- изоставена нива, м. "Лясков дол"
 Имот №086003-0,511 дка, VIII категория- изоставена нива, м. "Лясков дол"
 Имот №089009-1,000 дка, VIII категория- изоставена нива, м. "Лясков дол"
 Имот №092013-3,322 дка, VIII категория- изоставена нива, м. "Карна баир"
 Имот №102001-13,999 дка, VIII категория- изоставена нива, м. "Дюшеме дере"
 Имот №102005-7,502 дка, VIII категория- изоставена нива, м. "Дюшеме дере"
 Имот №102010-33,502 дка, VIII категория- изоставена нива, м. "Дюшеме дере"
 Имот №102011-13,758 дка, VIII категория- изоставена нива, м. "Дюшеме дере"
 Имот №103012-71,126 дка, VIII категория- изоставена нива, м. "Карчан баир"
 Имот №104010-8,904 дка, VIII категория- изоставена нива, м. "Карчан баир"
 Имот №107012-11,533 дка, VIII категория- изоставена нива, м. "Овчи кайряк"
 Имот №107020-14,014 дка, VIII категория- изоставена нива, м. "Овчи кайряк"
 Имот №107022-12,025 дка, VIII категория- изоставена нива, м. "Овчи кайряк"
 Имот №112006-7,645 дка, IX категория-изоставена нива, м. "Чеурето"
 Имот №113007-3,865 дка, VIII категория- изоставена нива, м. "Решела"
 Имот №113008-4,040 дка, VIII категория- изоставена нива, м. "Решела"
 Имот №114025-8,309 дка, VIII категория- изоставена нива, м. "Овчи дол"
 Имот №116010-4,299 дка, VIII категория- изоставена нива, м. "Чеурето"
 Имот №116054-6,048 дка, VIII категория- изоставена нива, м. "Чеурето"
 Имот №118004-9,640 дка, VIII категория- изоставена нива, м. "Деревюрт"
 Имот №118006-4,582 дка, VIII категория- изоставена нива, м. "Деревюрт"
 Имот №118011-11,162 дка, VIII категория- изоставена нива, м. "Деревюрт"
 Имот №119005-5,707 дка, VIII категория- изоставена нива, м. "Плумин гроб"
 Имот №119006-7,032 дка, VIII категория- изоставена нива, м. "Плумин гроб"
 Имот №119008-4,540 дка, VIII категория- изоставена нива, м. "Плумин гроб"
 Имот №124010-2,965 дка, IX категория- изоставена нива, м. "Кадалан"
 Имот №124014-3,966 дка, IX категория- изоставена нива, м. "Кадалан"
 Имот №127011-7,947 дка, VIII категория- изоставена нива, м. "Бали гоьл"
 Имот №127012-3,404 дка, VIII категория- изоставена нива, м. "Бали гоьл"
 Имот №129004-0,401 дка, VIII категория- изоставена нива, м. "Бали гоьл"
 Имот №130012-2,974 дка, VIII категория- нива, м. "Бали гоьл"

Председател:
 Секретар:

Имот №140003-7,183 дка, VIII категория- изоставена нива, м. "Овчи кайряк"
 Имот №141003-1,445 дка, VIII категория- изоставена нива, м. "Даръдере"
 Имот №141004-4,947 дка, VIII категория- изоставена нива, м. "Даръдере"
 Имот №141006-7,472 дка, VIII категория- изоставена нива, м. "Даръдере"
 Имот №141007-11,585 дка, VIII категория- изоставена нива, м. "Даръдере"
 Имот №144002-9,506 дка, VIII категория- изоставена нива, м. "Кадалан"
 Имот №152247-1,142 дка, VIII категория- нива, м. "Край село"

Землище с.Бистреца:

имот №015007- 1,318 дка, лозе, IV категория, м. "Лозята"
 имот №018004- 1,204 дка, лозе, IV категория, м. "Лозята"
 Имот №033057-20,323 дка, III категория- нива, м. "Бистреца река"
 Имот №050003-41,297 дка, VII категория- нива, м. "Шейтанка"

Землище с.Варовник:

Имот №000133-5,111 дка, VIII категория- изоставена нива, м. "Чифлика"
 Имот №000218-12,173 дка, VIII категория- изоставена нива, м. "Акташ"
 Имот №000354-3,419 дка, VIII категория- изоставена нива, м. "Говедарката"
 Имот №000468-9,240 дка, VIII категория- нива,
 Имот №000469-23,609 дка, VIII категория- из. трайни насаждения,
 Имот №000495-5,731 дка, VII категория- нива
 Имот №000534-3,939 дка, VIII категория- из. трайни насаждения
 Имот №000739-2,011 дка, VIII категория- нива,
 Имот №001001-0,096 дка, VII категория- нива, м. "Юрта"
 Имот №001003-0,079 дка, VII категория- нива, м. "Юрта"
 Имот №001130-0,738 дка, VII категория- нива, м. "Край село"
 Имот №001131-0,270 дка, VII категория- нива, м. "Край село"
 Имот №017011-9,020 дка, IX категория- изоставена нива, м. "Акташ"
 Имот №024041-5,786 дка, VII категория- изоставена нива, м. "Мандра баир"
 Имот №033001-70,416 дка, VIII категория-нива, м. "Чифлика"
 Имот №033006-4,800 дка, VIII категория- нива, м. "Чифлика"
 Имот №033020-18,440 дка, VIII категория-нива, м. "Чифлика"
 Имот №033021-85,978 дка, VIII категория-нива, м. "Чифлика"
 Имот №033022-30,092 дка, VIII категория-нива, м. "Крушовица"
 Имот №034016-14,303 дка, VIII категория-нива, м. "Чифлика"
 Имот №034017-152,075 дка, VIII категория-нива, м. "Чифлика"
 Имот №035025-10,478 дка, VIII категория-нива, м. "Чифлика"
 Имот №035045-32,229 дка, VIII категория-нива, м. "Чифлика"
 Имот №035048-11,492 дка, VIII категория-нива, м. "Чифлика"
 Имот №036030-4,266 дка, VIII категория- изоставена нива, м. "Кустарла"
 Имот №041017-19,434 дка, VIII категория- изоставена нива, м. "Кустарла"
 Имот №042008-8,866 дка, V категория- изоставена нива, м. "Факъ дере"

Землище с.Вълчаново:

Имот №000203-1,441 дка, V категория- нива, м. "Каваците"
 Имот №000204-0,449 дка, V категория- нива, м. "Каваците"
 Имот №000205-1,070 дка, V категория- нива, м. "Каваците"
 Имот №000206-5,992 дка, V категория- нива, м. "Каваците"
 Имот №000245-0,319 дка, V категория- нива, м. "Каваците"
 Имот №000319-0,173 дка, V категория- нива, м. "До село"
 Имот №000365-9,553 дка, VI категория- нива, м. "Лозята"
 Имот №000435-0,534 дка, VII категория- нива, м. "До село"
 Имот №000507-1,306 дка, VI категория- лозе, м. "Лозята"
 Имот №000509-45,296 дка, VI категория- друг вид поземлен имот
 Имот №000530-4,805 дка, VI категория- нива, м. "Стария сливовски път"

Председател:
 Секретар:

Имот №000598-1,650 дка, IX категория- лозе, м. "Лозята"
 Имот №000599-0,273 дка, IX категория- лозе, м. "Лозята"
 Имот №000665-0,334 дка, IX категория- нива, м. "Тончева кория"
 Имот №000831-2,303 дка, VI категория- нива, м. "Дрингов кладенец"
 Имот №011002-1,219 дка, V категория- нива, м. "До село"
 Имот №011010-0,157 дка, V категория- нива, м. "До село"
 Имот №011015-2,166 дка, V категория- нива, м. "До село"
 Имот №011021-1,109 дка, V категория- нива, м. "До село"
 Имот №011035-2,010 дка, V категория- нива, м. "До село"
 Имот №011053-0,361 дка, V категория- нива, м. "До село"
 Имот №011093-0,362 дка, VI категория- нива, м. "До село"
 Имот №011104-4,017 дка, IX категория- нива, м. "До село"
 Имот №011111-2,541 дка, IX категория- нива, м. "До село"
 Имот №011112-3,247 дка, IX категория- нива, м. "До село"
 Имот №011113-2,153 дка, IX категория- нива, м. "До село"
 Имот №011114-2,398 дка, IX категория- нива, м. "До село"
 Имот №011140-2,973 дка, IX категория- нива, м. "До село"
 Имот №011142-0,936 дка, IX категория- нива, м. "До село"
 Имот №011195-0,550 дка, VI категория- нива, м. "До село"
 Имот №011201-0,418 дка, V категория- нива, м. "До село"
 Имот №011202-0,167 дка, V категория- нива, м. "До село"
 Имот №011208-5,176 дка, V категория- нива, м. "До село"
 Имот №011211-3,177 дка, V категория- нива, м. "До село"
 Имот №011227-0,100 дка, IX категория- нива, м. "До село"
 Имот №011274-1,352 дка, IX категория- нива, м. "До село"
 Имот №011295-4,311 дка, VI категория- нива, м. "До село"
 имот №011305-2,446 дка, IX категория- нива, м. "До село"
 Имот №011314-1,236 дка, IX категория- нива, м. "До село"
 имот №011336-2,837 дка, VII категория- нива, м. "До село"
 Имот №011400-0,721 дка, V категория- нива, м. "До село"
 Имот №011501 – 2,542 дка, IX категория- нива, м. "До село"
 Имот №011502 – 1,667 дка, IX категория - нива, м. "До село"
 Имот №011503-0,136 дка, IX категория- нива, м. "До село"
 Имот №011504-4,530 дка, V категория- нива, м. "До село"
 имот №011505-0,417 дка, VII категория - нива, м. "До село"
 имот №011506-4,483 дка, VII категория - нива, м. "До село"
 имот №011507-0,566 дка, VII категория - нива, м. "До село"
 Имот №011512-1,784 дка, IX категория- нива, м. "До село"
 Имот №011513-0,328 дка, IX категория- нива, м. "До село"
 Имот №011560-5,311 дка, V категория - нива, м. "До село"
 Имот №011590-2,736 дка, V категория - нива, м. "До село"
 Имот №011605 – 1,078 дка, IX категория- нива, м. "До село"
 Имот №011607-0,441 дка, IX категория- нива, м. "До село"
 Имот №011698-0,666 дка, IX категория- нива, м. "До село"
 имот №040033-2,182 дка, VI категория- нива, м. "Зад лозята"
 имот №060012-2,550 дка, V категория- нива, м. "Дълбокия дол"
 Имот №060062-1,002 дка, V категория- нива, м. "Дълбокия дол"
 имот №130024-5,000 дка, V категория- нива, м. "Шавов азмак"
 имот №150009-2,743 дка, V категория- нива, м. "Каваците"
 Имот №155007-4,000 дка, V категория- нива, м. "Станчов кладенец"
 Имот №190006-9,001 дка, VII категория- нива, м. "Алигьоза"
 Имот №200025-9,839 дка, IX категория- изоставена нива, м. "Кичев кладенец"

Председател:
 Секретар:

Имот №215005-12,003 дка, IX категория- изоставена нива, м. "Молловата падина"
 имот №215016-16,991 дка, V категория- нива, м. "Молловата падина"
 имот №235016-10,001 дка, V категория- нива, м. "Тенджерката"
 Имот №240004-3,213 дка, V категория- нива, м. "Малката могила"
 имот №245007-2,999 дка, V категория- нива, м. "Дядо Георгиево клад"
 имот №260008-6,449 дка, V категория- нива, м. "Мочура"
 имот №260010-6,999 дка, V категория- нива, м. "Мочура"
 Имот №330022-11,010 дка, VI категория- изоставена нива, м. "Елова нива"
 Имот №330026-3,967 дка, VI категория- изоставена нива, м. "Елова нива"
 Имот №330027-3,136 дка, VI категория- нива, м. "Елова нива"
 Имот №370018-4,000 дка, VII категория- изоставена нива, м. "Манастирчето"
 Имот №373006-8,000 дка, VII категория- изоставена нива, м. "Граден кладенец"
 имот №400019-25,000 дка, V категория- нива, м. "Клюнка"
 имот №405007-5,001 дка, V категория- нива, м. "Киров кладенец"
 Имот №405023- 6,946 дка, V категория- изоставена нива, м. "Киров кладенец"
 Имот №410005- 11,000 дка, IX категория- изоставена нива, м. "Пичката"
 Имот №440012- 2,409 дка, IX категория- изоставена нива, м. "Орловица"

Землище с.Граничар

Имот №018012-7,920 дка, VII категория- изоставена нива, м. "Дермен баир"
 Имот №022005-3,167 дка, VIII категория- изоставена нива, м. "Лозята"
 Имот №022014-0,326 дка, VIII категория- изоставена нива, м. "Лозята"
 Имот №023006-12,006 дка, VII категория- изоставена нива, м. "Лозята"
 Имот №024005-0,315 дка, VIII категория- изоставена нива, м. "Лозята"
 Имот №024035-4,771 дка, VIII категория- изоставена нива, м. "Лозята"
 Имот №029005-0,274 дка, VIII категория- нива, м. "Край село"
 Имот №033012-2,402 дка, VIII категория- нива, м. "Край село"
 Имот №033016-1,770 дка, VIII категория- нива, м. "Край село"
 Имот №034013-3,401 дка, VIII категория- нива, м. "Край село"
 Имот №037006-0,500 дка, VIII категория- изоставена нива, м. "Край село"
 Имот №041004-1,733 дка, VIII категория- нива, м. "Край село"

Землище с.Гранитец:

имот №002051-1,298 дка, VII категория- нива, м. "Анзова чеима"
 имот №006015-34,651 дка, VIII категория- нива, м. "Срецу село"
 имот №006019-29,597 дка, VIII категория- нива, м. "Срецу село"
 имот №007006-10,012 дка, VIII категория- изоставена нива, м. "Срецу село"
 имот №007014-36,050 дка, VIII категория- нива, м. "Срецу село"
 имот №007028-4,193 дка, VIII категория- нива, м. "Срецу село"
 имот №007052-6,083 дка, VIII категория-изоставена нива, м. "Срецу село"
 имот №008009-14,837 дка, VIII категория- нива, м. "Синьо каменски път"
 имот №011003-50,402 дка, VIII категория- нива, м. "Сливовски път"
 имот №011011-20,947 дка, VIII категория- нива, м. "Сливовски път"

Землище с.Голямо Буково:

Имот №010016-8,167 дка, VIII категория- изоставена нива, м. "Чиракево"
 Имот №010018-16,340 дка, VIII категория- изоставена нива, м. "Чиракево"
 Имот №010021-2,577 дка, IV категория- изоставена нива, м. "Чиракево"
 Имот №010032-1,984 дка, IV категория- изоставена нива, м. "Чиракево"
 Имот №010039-7,628 дка, IX категория- изоставена нива, м. "Чиракево"
 Имот №010047-4,744 дка, IV категория- изоставена нива, м. "Чиракево"
 Имот №010053-2,652 дка, IV категория- изоставена нива, м. "Чиракево"
 Имот №010054-1,687 дка, IV категория- изоставена нива, м. "Чиракево"
 Имот №010058-2,071 дка, IV категория- изоставена нива, м. "Чиракево"
 Имот №010067-3,500 дка, IV категория- изоставена нива, м. "Чиракево"

Председател:
 Секретар:

Имот №010184-0,677 дка, IV категория- изоставена нива, м. "Чиракево"
 Имот №010185-7,848 дка, IV категория- изоставена нива, м. "Чиракево"
 Имот №011001-6,575 дка, IV категория-нива, м. "Влашки юрт"
 Имот №011004-4,919 дка, IV категория-нива, м. "Влашки юрт"
 имот №011016- 8,918 дка, IV категория- нива, м. "Мечеста дупка"
 имот №011018 – 16,730 дка, VIII категория-изоставена нива, м. "Мечеста дупка"
 имот №011019 – 24,985 дка, VIII категория-изоставена нива, м. "Мечеста дупка"
 имот №011023- 26,578 дка, VIII категория-изоставена нива, м. "Мечеста дупка"
 Имот №012011-2,031 дка, IV категория- изоставена нива, м. "Копански дол"
 Имот №014021-11,356 дка, VIII категория- изоставена нива, м. "Копански дол"
 Имот №015003- 10,101 дка, VIII категория-изоставена нива, м. "Юртице"
 Имот №015008-14,143 дка, VIII категория- изоставена нива, м. "Факийска река"
 Имот №015009-2,308 дка, VIII категория- изоставена нива, м. "Юртице"
 Имот №015017-4,962 дка, VIII категория- изоставена нива, м. "Юртице"
 Имот №015028-2,904 дка, VIII категория- изоставена нива, м. "Юртице"
 Имот №015029-4,019 дка, VIII категория- изоставена нива, м. "Юртице"
 Имот №015046-2,980 дка, VIII категория- изоставена нива, м. "Юртице"
 Имот №015054-2,797 дка, VIII категория- изоставена нива, м. "Юртице",
 Имот №016002-2,996 дка, VIII категория- изоставена нива, м. "Копански дол"
 Имот №016007-0,920 дка, VIII категория- изоставена нива, м. "Копански дол"
 Имот №016021-9,581 дка, VIII категория- изоставена нива, м. "Площа"
 Имот №016023-5,641 дка, VIII категория- изоставена нива, м. "Копански дол"
 Имот №016024-3,414 дка, VIII категория- изоставена нива, м. "Площа"
 Имот №016048-1,334 дка, VIII категория- изоставена нива, м. "Площа"
 Имот №017001-8,199 дка, VIII категория- изоставена нива, м. "Площа"
 Имот №017006-8,893 дка, VIII категория- изоставена нива, м. "Площа"
 Имот №017007-1,458 дка, VIII категория- изоставена нива, м. "Площа"
 Имот №018011-5,900 дка, VIII категория- изоставена нива, м. "Дели Стойкова поляни"
 Имот №018013-14,714 дка, IX категория- изоставена нива, м. "Дели Стойкова поляни"
 Имот №018014-27,943 дка, IX категория- изоставена нива, м. "Дели Стойкова поляни"
 Имот №018018-12,748 дка, VIII категория- изоставена нива, м. "Дели Стойкова поляни"
 Имот №018024-6,632 дка, VIII категория- изоставена нива, м. "Шаловица"
 Имот №018026-4,585 дка, VIII категория- изоставена нива, м. "Дели Стойкова поляни"
 Имот №020014-23,190 дка, VIII категория- изоставена нива, м. "Дели Стойкова поляни"
 Имот №021013-3,692 дка, VIII категория- изоставена нива, м. "Калето"
 Имот №021020-0,688 дка, VIII категория- изоставена нива, м. "Калето"
 Имот №021023-1,551 дка, VIII категория- изоставена нива, м. "Калето"
 Имот №022018-1,959 дка, IX категория- изоставена нива, м. "Беглийски дол"
 Имот №022026-2,890 дка, VIII категория- изоставена нива, м. "Беглийски дол"
 Имот №022034-0,852 дка, IX категория- изоставена нива, м. "Беглийски дол"
 Имот №022035-5,715 дка, IX категория- изоставена нива, м. "Беглийски дол"
 Имот №023008-29,906 дка, IX категория- изоставена нива, м. "Шаловица"
 Имот №023011-5,900 дка, IX категория- изоставена нива, м. "Шаловица"
 Имот №023013-6,573 дка, IX категория- изоставена нива, м. "Шаловица"
 Имот №023014-10,164 дка, IX категория- изоставена нива, м. "Шаловица"
 Имот №023015-3,757 дка, IX категория- изоставена нива, м. "Дядо Кралев баир"
 Имот №023016-12,931 дка, IX категория- изоставена нива, м. "Дядо Кралев баир"
 Имот №023023-4,401 дка, VIII категория- изоставена нива, м. "Янчев кладенец"
 Имот №024006-2,845 дка, V категория- изоставена нива, м. "Факийска река"
 Имот №024008-1,463 дка, V категория- изоставена нива, м. "Ябълката"
 Имот №025001-12,861 дка, IX категория- изоставена нива, м. "Боево"
 Имот №025028-1,499 дка, V категория- изоставена нива, м. "Боево"

Председател:
 Секретар:

Имот №025283-13,612 дка, V категория- изоставена нива, м. "Факийска река"
 Имот №025285-29,305 дка, V категория- изоставена нива, м. "Факийска река"
 Имот №026018-2,084 дка, IX категория- изоставена нива, м. "Сарпасан"
 Имот №026023-0,866 дка, IX категория- изоставена нива, м. "Сарпасан"
 Имот №026026-4,264 дка, IX категория- изоставена нива, м. "Сарпасан"
 Имот №027008-4,474 дка, VIII категория- изоставена нива, м. "Алиев чаир"
 Имот №027010-4,638 дка, VIII категория- изоставена нива, м. "Алиев чаир"
 Имот №027016-3,679 дка, IX категория- изоставена нива, м. "Алиев чаир"
 Имот №027020-25,800 дка, IX категория- изоставена нива, м. "Алиев чаир"
 Имот №028016-4,068 дка, VIII категория- изоставена нива, м. "Сарпасан"
 Имот №028022-1,597 дка, IX категория- изоставена нива, м. "Сарпасан"
 Имот №028025-0,748 дка, IX категория- изоставена нива, м. "Сарпасан"
 Имот №028026-0,393 дка, IX категория- изоставена нива, м. "Сарпасан"
 Имот №028034-2,713 дка, IX категория- изоставена нива, м. "Сарпасан"
 Имот №028036-4,334 дка, IX категория- изоставена нива, м. "Сарпасан"
 Имот №028037-1,850 дка, IX категория- изоставена нива, м. "Сарпасан"
 Имот №028048-19,699 дка, IX категория- изоставена нива, м. "Могилски дол"
 Имот №029004-3,212 дка, IX категория- изоставена нива, м. "Влахов дол"
 Имот №029020-0,573 дка, IX категория- изоставена нива, м. "Могилски дол"
 Имот №029028-10,234 дка, IX категория- изоставена нива, м. "Могилски дол"
 Имот №030004-4,775 дка, IX категория- изоставена нива, м. "Могилски дол"
 Имот №030007-5,108 дка, IX категория- изоставена нива, м. "Могилски дол"
 Имот №030009-10,638 дка, IX категория- изоставена нива, м. "Могилски дол"
 Имот №030012-1,624 дка, IX категория- изоставена нива, м. "Могилски дол"
 Имот №030016-1,196 дка, IX категория- изоставена нива, м. "Могилски дол"
 Имот №030021-3,000 дка, IX категория- изоставена нива, м. "Могилски дол"
 Имот №030027-2,703 дка, IX категория- изоставена нива, м. "Могилски дол"
 Имот №030037-72,432 дка, IX категория- изоставена нива, м. "Могилски дол"
 Имот №030038-6,572 дка, IX категория- изоставена нива, м. "Могилски дол"
 Имот №030040-1,669 дка, IX категория- изоставена нива, м. "Могилски дол"
 Имот №030047-8,401 дка, IX категория- изоставена нива, м. "Могилски дол"
 Имот №030049-86,299 дка, IX категория- изоставена нива, м. "Могилски дол"
 Имот №034003-5,198 дка, VIII категория- изоставена нива, м. "Керна баир"
 Имот №034005-48,307 дка, VIII категория- изоставена нива, м. "Керна баир"
 Имот №034014-6,503 дка, VIII категория- изоставена нива, м. "Керна баир"
 Имот №034016-25,048 дка, IX категория- изоставена нива, м. "Керна баир"
 Имот №034038-1,524 дка, V категория- изоставена нива, м. "Геренето"
 Имот №035001-3,742 дка, IX категория- изоставена нива, м. "Боево"
 Имот №035016-13,178 дка, VIII категория- изоставена нива, м. "Боево"
 Имот №035022-81,245 дка, VIII категория- изоставена нива, м. "Керна баир"
 Имот №035023-14,110 дка, VIII категория- изоставена нива, м. "Керна баир"
 Имот №035024-17,990 дка, IX категория- изоставена нива, м. "Боево"
 Имот №036012-10,622 дка, VIII категория- изоставена нива, м. "До село"
 Имот №036018-2,778 дка, VIII категория- изоставена нива, м. "Кованджи дол"
 Имот №037066-0,607 дка, VII категория- нива, м. "Харманите"
 Имот №038011-0,944 дка, V категория- нива, м. "Харманите"
 Имот №038018-0,502 дка, V категория- нива, м. "Харманите"
 Имот №038019-0,210 дка, V категория- нива, м. "Харманите"
 Имот №038020-0,067 дка, V категория- нива, м. "Харманите"
 Имот №039040-0,839 дка, VII категория- нива, м. "Харманите"
 Имот №039041-3,769 дка, VII категория- нива, м. "Харманите"
 Имот №040030-1,355 дка, VII категория- изоставена нива, м. "Кованджи дол"

Председател:
 Секретар:

Имот №040031-6,750 дка, VII категория- изоставена нива, м. "Кованджи дол"
 Имот №040448-0,459 дка, VII категория- изоставена нива, м. "Кованлъка"
 Имот №041001-11,900 дка, VIII категория- изоставена нива, м. "Керна баир"
 Имот №041006-4,682 дка, VII категория- изоставена нива, м. "Кованджи дол"
 Имот №041009-9,130 дка, VII категория- изоставена нива, м. "Керна баир"
 Имот №041018-5,562 дка, VII категория- изоставена нива, м. "Керна баир"
 Имот №046013-4,741 дка, V категория- изоставена нива, м. "Златарски дол"
 Имот №046023-37,855 дка, VIII категория- изоставена нива, м. "Златарски дол"
 Имот №046025- 6,399 дка, VIII категория- изоставена нива, м. "Златарски дол"
 Имот №046028-4,281 дка, VIII категория- изоставена нива, м. "Златарски дол"
 Имот №047012-1,532 дка, VIII категория- изоставена нива, м. "Змееви къщи"
 Имот №047022-4,000 дка, VIII категория- изоставена нива, м. "Змееви къщи"
 Имот №047044-1,217 дка, VIII категория- изоставена нива, м. "Факийска река"
 Имот №047047-11,293 дка, VIII категория- изоставена нива, м. "Змееви къщи"
 Имот №047048-8,400 дка, VIII категория- изоставена нива, м. "Змееви къщи"
 Имот №047051-1,794 дка, VIII категория- изоставена нива, м. "Змееви къщи"
 Имот №047053-29,243 дка, VIII категория- изоставена нива, м. "Змееви къщи"
 Имот №047055-3,000 дка, VIII категория- изоставена нива, м. "Змееви къщи"
 Имот №047057-4,663 дка, VIII категория- изоставена нива, м. "Змееви къщи"
 Имот №047060-4,934 дка, VIII категория- изоставена нива, м. "Змееви къщи"
 Имот №047063-3,756 дка, VIII категория- изоставена нива, м. "Змееви къщи"
 Имот №047064-9,911 дка, VIII категория- изоставена нива, м. "Змееви къщи"
 Имот №047066-5,110 дка, VIII категория- изоставена нива, м. "Змееви къщи"
 Имот №049006-4,079 дка, IX категория- изоставена нива, м. "Илио-завоя"
 Имот №049011-1,196 дка, IX категория- изоставена нива, м. "Чокаря"
 Имот №049020-0,929 дка, IX категория- изоставена нива, м. "Корията"
 Имот №049031-6,800 дка, IX категория- изоставена нива, м. "Корията"
 Имот №050010-2,088 дка, IX категория- изоставена нива, м. "Факийска река"
 Имот №050024-1,342 дка, IX категория- изоставена нива, м. "Илио-завоя"
 Имот №050026-10,796 дка, IX категория- изоставена нива, м. "Илио-завоя"
 Имот №052001-1,935 дка, V категория- изоставена нива, м. "Бяла река"
 Имот №052005-0,636 дка, V категория- изоставена нива, м. "Бяла река"
 Имот №052016-6,898 дка, V категория- изоставена нива, м. "Буланска лъка"
 Имот №053001-0,363 дка, V категория- изоставена нива, м. "Бяла река"
 Имот №054016-1,100 дка, IX категория- изоставена нива, м. "Бяла река"
 Имот №055010-0,505 дка, VIII категория- изоставена нива, м. "Дълбокия дол"
 Имот №055015-0,540 дка, IX категория- изоставена нива, м. "Върбански дол"
 Имот №055022-1,081 дка, IX категория- изоставена нива, м. "Дълбокия дол"
 Имот №055026-1,468 дка, IX категория- изоставена нива, м. "Дълбокия дол"
 Имот №057001-2,070 дка, VIII категория- изоставена нива, м. "Върбански дол"
 Имот №058004-6,299 дка, VIII категория- изоставена нива, м. "Ушите"
 Имот №058008-1,934 дка, VIII категория- изоставена нива, м. "Ушите"
 Имот №058009-1,421 дка, VIII категория- изоставена нива, м. "Ушите"
 Имот №058018-7,714 дка, VIII категория- изоставена нива, м. "Ушите"
 Имот №060006-1,944 дка, V категория- нива, м. "Милев кладенец"
 Имот №060022-4,000 дка, VIII категория- изоставена нива, м. "Стари лозя"
 Имот №060035-1,157 дка, V категория- изоставена нива, м. "Стари лозя"
 Имот №060037-1,860 дка, VIII категория- изоставена нива, м. "Стари лозя"
 Имот №060040-2,700 дка, VIII категория- изоставена нива, м. "Стари лозя"
 Имот №060046-2,329 дка, VIII категория- изоставена нива, м. "Стари лозя"
 Имот №060058-1,285 дка, V категория- изоставена нива, м. "Стари лозя"

Председател:
 Секретар:

Землище с.Горно Ябълково:

Имот №000155-14,070 дка, V категория- нива, м. "Лозята"
 Имот №000158-2,322 дка, V категория- нива, м. "Лозята"
 Имот №000248-23,156 дка, V категория- нива, м. "Лозята"
 Имот №000267-11,347 дка, V категория- нива, м. "Лозята"
 Имот №000295-0,854 дка, V категория- нива, м. "Лозята"
 Имот №000296-9,122 дка, V категория- нива, м. "Лозята"
 Имот №000350-18,636 дка, V категория- нива, м. "Турлакова кория»
 Имот №000380-10,034 дка, V категория- нива, м. "Калето"
 Имот №000426-4,259 дка, V категория- нива, м. "Цигански поляни"
 Имот №000436-5,196 дка, V категория- нива, м. "Цигански поляни"
 Имот №000450-4,725 дка, V категория- нива, м. "Цигански поляни"
 Имот №000500-6,359 дка, V категория- нива, м. "Цигански поляни"
 Имот №000554-21,730 дка, V категория- нива, м. "Край село"
 Имот №000582-2,719 дка, V категория- нива, м. "Лозята"
 Имот №000583-5,517 дка, V категория- нива, м. "Лозята"
 Имот №010007-1,753 дка, V категория- нива, м. "Край село"
 Имот №010019-0,086 дка, V категория- нива, м. "Край село"
 Имот №010020-0,360 дка, V категория- нива, м. "Край село"
 Имот №010026 – 0,345 дка, V категория в м. "Край село"
 Имот №010034-0,018 дка, V категория- нива, м. "Край село"
 Имот №010038-3,202 дка, V категория- нива, м. "Край село"
 Имот №010050-0,397 дка, V категория- нива, м. "Край село"
 Имот №010058 – 0,561 дка, V категория в м. "Край село"
 Имот №010062-2,083 дка, V категория- нива, м. "Край село"
 Имот №010068-1,785 дка, V категория- нива, м. "Край село"
 Имот №010069 – 1,037 дка, V категория в м. "Край село"
 Имот №010071-0,413 дка, V категория- нива, м. "Край село"
 Имот №010079 – 3,554 дка, V категория в м. "Край село"
 Имот №010082-0,140 дка, V категория- нива, м. "Край село"
 Имот №010101-2,251 дка, V категория- нива, м. "Край село"
 Имот №010102-1,265 дка, V категория- нива, м. "Край село"
 Имот №010114-0,748 дка, V категория- нива, м. "Край село"
 Имот №010135-0,430 дка, V категория- нива, м. "Край село"
 Имот №011013-1,407 дка, V категория- нива, м. "Лозята"
 Имот №011017-0,937 дка, V категория- нива, м. "Лозята"
 Имот №011033-1,405 дка, V категория- нива, м. "Лозята"
 Имот №011037-1,234 дка, V категория- нива, м. "Лозята"
 Имот №011052-1,244 дка, V категория- нива, м. "Лозята"
 Имот №011056-1,141 дка, V категория- нива, м. "Лозята"
 Имот №017004-10,200 дка, V категория- нива, м. "Попов кладенец"
 Имот №017020-11,229 дка, V категория- нива, м. "Попов кладенец"
 Имот №017025-11,159 дка, V категория- нива, м. "Попов кладенец"
 Имот №017026-16,235 дка, V категория- нива, м. "Попов кладенец"
 Имот №017033-6,997 дка, V категория- нива, м. "Попов кладенец"
 Имот №017053-2,900 дка, V категория- нива, м. "Попов кладенец"
 Имот №018044-18,263 дка, V категория- нива, м. "Пумпалова курия"
 Имот №018052-2,000 дка, V категория- нива, м. "Пумпалова курия"
 Имот №020049-6,396 дка, V категория- нива, м. "Лозята"
 Имот №020050-1,600 дка, V категория- нива, м. "Лозята"
 Имот №022002-10,858 дка, V категория- нива, м. "Калето»
 Имот №026001-8,001 дка, V категория- нива, м. "Цвятковица"

Председател:
 Секретар:

Имот №026005-28,399 дка, V категория- нива, м. "Цвятковица"
 Имот №026008-17,599 дка, V категория- нива, м. "Цвятковица"
 Имот №026011-18,802 дка, V категория- нива, м. "Цвятковица"
 Имот №026016-29,182 дка, V категория- нива, м. "Цвятковица"
 Имот №026018-5,500 дка, V категория- нива, м. "Цвятковица"
 Имот №026019-8,201 дка, V категория- нива, м. "Цвятковица"
 Имот №036004-4,156 дка, V категория- нива, м. "Три кладенеца"
 Имот №041060-11,420 дка, V категория- нива, м. "Домусчийца"
 Имот №041064-5,422 дка, V категория- нива, м. "Алмаджик"
 Имот №041065-11,561 дка, V категория- нива, м. "Алмаджик"
 Имот №041096-17,600 дка, V категория- нива, м. "Алмаджик"
 Имот №041115-29,598 дка, V категория- нива, м. "Алмаджик"
 Имот №043028-13,629 дка, V категория- нива, м. "Турлакова кория"
 Имот №043033-6,628 дка, V категория- нива, м. "Турлакова кория"

Землище с.Дебелт:

Имот №000430-7,462 дка, IV категория- изоставена нива, м. "Еркесията"
 Имот №010001- 76,068 дка, IV категория- нива, м. "Еркесията"
 Имот №030007-24,084 дка, IV категория- друг вид нива, м. "Кемера"
 Имот №033028- 0,509 дка, IX категория- изоставена нива, м. "Пладницето"
 Имот №033029- 0,719 дка, IX категория- изоставена нива, м. "Пладницето"
 Имот №033043- 0,663 дка, IX категория- изоставена нива, м. "Пладницето"
 Имот №033053- 0,274 дка, IX категория- изоставена нива, м. "Пладницето"
 Имот №033059- 0,889 дка, IX категория- изоставена нива, м. "Пладницето"
 Имот №033064- 0,991 дка, IX категория- изоставена нива, м. "Пладницето"
 Имот №033095- 0,566 дка, IX категория- изоставена нива, м. "Пладницето"
 Имот №034164- 1,704 дка, IX категория- изоставена нива, м. "Градището",
 Имот №045013-7,429 дка, IV категория- изоставена нива, м. "Гайтанов парцел"
 Имот №061002-117,617 дка, IV категория- изоставена нива, м. "Арпа дере"
 Имот №070014-65,621 дка, IV категория- нива, м. "Чолаков баир»

Землище с.Долно Ябълково:

Имот №000051-1,207 дка, V Категория- нива, м. "Канарата"
 Имот №000216-20,959 дка, V категория- нива, м. "Юрта"
 Имот №000390-10,150 дка, V категория- нива, м. "Лозята"
 Имот №000417-1,815 дка, V категория- нива, м. "Лозята"
 Имот №000514-93,923 дка, V категория- нива, м. "Местев кладенец"
 Имот №010006-0,446 дка, V категория- нива, м. "Лозята"
 Имот №010007-1,605 дка, V категория- нива, м. "Лозята"
 Имот №010012-1,652 дка, V категория- нива, м. "Лозята"
 Имот №011008-0,362 дка, V категория- нива, м. "Край село"
 Имот №011009-0,101 дка, V категория- нива, м. "Край село"
 Имот №011010-0,497 дка, V категория- нива, м. "Край село"
 Имот №011014-0,805 дка, V категория- нива, м. "Край село"
 Имот №011041-4,539 дка, V категория- нива, м. "Край село"
 Имот №011058-0,032 дка, V категория- нива, м. "Край село"
 Имот №011077-1,656 дка, V категория- нива, м. "Край село"
 Имот №011110-0,411 дка, V категория- нива, м. "Край село"
 Имот №011111-0,169 дка, V категория- нива, м. "Край село"
 Имот №011116-0,251 дка, V категория- нива, м. "Край село"
 Имот №011126-0,910 дка, V категория- нива, м. "Край село"
 Имот №011149-2,891 дка, V категория- нива, м. "Край село"
 Имот №012001-4,242 дка, V категория- нива, м. "Коначки дол"
 Имот №012027-11,144 дка, V категория- нива, м. "Коначки дол"

Председател:
 Секретар:

Имот №015052-0,900 дка, V категория- нива, м. "Тумбата"
 Имот №016014-6,017 дка, V категория- нива, м. "Мочура"
 Имот №017036 -2,500 дка, V категория- нива, м. "Мочура",
 Имот №020001-77,666 дка, V категория- нива, м. "Брадев баир"
 Имот №025022-5,169 дка, V категория- нива, м. "Кладенците"
 Имот №025026-5,000 дка, V категория- нива, м. "Кладенците"
 Имот №026007-24,007 дка, V категория- нива, м. "Кабакова топола",
 Имот №026023-12,600 дка, V категория- нива, м. "Кабакова топола"
 Имот №031036-7,901 дка, V категория- нива, м. "Дряново"
 Имот №031037-7,501 дка, V категория- нива, м. "Дряново"
 Имот №034010-9,605 дка, V категория- нива, м. "Местев кладенец"
 Имот №034015-7,032 дка, V категория- нива, м. "Местев кладенец"
 Имот №039005-7,927 дка, V категория- нива, м. "Китката"
 Имот №040029-25,000 дка, V категория- нива, м. "Коджа меше"
 Имот №041019-4,378 дка, V категория- нива, м. "Коджа меше"
 Имот №042030-19,997 дка, V категория- нива, м. "Коджа меше"
 Имот №042032-48,558 дка, V категория- нива, м. "Коджа меше"
 Имот №043016-18,700 дка, V категория- нива, м. "Вълканов орман"
 Имот №043021-4,433 дка, V категория- нива, м. "Вълканов орман"
 Имот №043023-19,765 дка, V категория- нива, м. "Вълканов орман"
 Имот №044005-3,034 дка, V категория- нива, м. "Попов герен"
 Имот №044023-9,200 дка, V категория- нива, м. "Вълканов орман"
 Имот №045020-2,804 дка, V категория- нива, м. "Попов герен"
 Имот №045047-4,997 дка, V категория- нива, м. "Попов герен"
 Имот №045049-5,999 дка, V категория- нива, м. "Попов герен"
 Имот №047007-3,000 дка, V категория- нива, м. "Лозята"
 Имот №047008-6,193 дка, V категория- нива, м. "Лозята"
 Имот №047011-8,937 дка, V категория- нива, м. "Лозята"
 Имот №047013-9,613 дка, V категория- нива, м. "Лозята"
 Имот №047018-12,000 дка, V категория- нива, м. "Лозята"
 Имот №047023-4,368 дка, V категория- нива, м. "Лозята"
 Имот №047032-3,378 дка, V категория- нива, м. "Лозята"
 Имот №048001-88,649 дка, V категория- нива, м. "Попова тумба"
 Имот №048002-3,621 дка, V категория- нива, м. "Мочура"

Землище с.Драчево:

Имот №000164-9,506 дка, IV категория- полска култура, м. "Стопански двор",
 Имот №000230-5,739 дка, IV категория- друг вид земедел.земя
 Имот №000234-66,602 дка, IV категория- полска култура, м. "Стопански двор",
 Имот №000339-1,364 дка, III категория- полска култура, м. "Дългата поляна"
 Имот №000477-0,998 дка, IX категория- нива, м. "Арпалъка"
 Имот №000509-1,181 дка, III категория- полска култура, м. "Дългата поляна"
 Имот №000512-1,031 дка, III категория- полска култура, м. "Дългата поляна"
 Имот №000578-2,022 дка, IX категория- нива, м. "Край село"
 Имот №000641-15,924 дка, IX категория- изоставена нива, м. "Кавак дере"
 Имот №001055-1,658 дка, III категория- полска култура, м. "Аврамов мост"
 Имот №003009- 4,002 дка, IV категория- полска култура, м. "Данданови къшли",
 Имот №012011-5,505 дка, III категория- полска култура, м. "Каракетучка река"
 Имот №012029-3,032 дка, III категория- полска култура, м. "Каракетучка река"
 Имот №012060-1,501 дка, III категория- полска култура, м. "Каракетучка река"
 Имот №014017- 18,002 дка, IX категория- полска култура, м. "Арпалъка",
 Имот №018064-2,378 дка, III категория- полска култура, м. "Косова трънка"
 Имот №018184-3,780 дка, III категория- полска култура, м. "Косова трънка"

Председател:
 Секретар:

Имот №018186-1,532 дка, III категория- полска култура, м. "Косова трънка»
 Имот №018188-1,582 дка, III категория- полска култура, м. "Косова трънка»
 Имот №024016- 3,992 дка, IX категория- полска култура, м. "Белбера",
 Имот №026019-6,001 дка, IX категория- полска култура, м. "Келе баир",
 Имот №026046-0,998 дка, IX категория- полска култура, м. "Келе баир",
 Имот №027004-0,684 дка, IX категория- полска култура, м. "Старите лозя",
 Имот №027041- 1,962 дка, IX категория- полска култура, м. "Старите лозя",
 Имот №027052-0,812 дка, IX категория- полска култура, м. "Старите лозя",
 Имот №027058-0,701 дка, IX категория- полска култура, м. "Старите лозя",
 Имот №028003- 1,283 дка, IX категория- полска култура, м. "Лозята",
 Имот №028007- 4,097 дка, IX категория- полска култура, м. "Лозята",
 Имот №028017- 4,646 дка, IX категория- полска култура, м. "Лозята",
 Имот №028024-0,987 дка, IX категория- полска култура, м. "Лозята",
 Имот №028026-0,856 дка, IX категория- полска култура, м. "Лозята",
 Имот №028027-0,577 дка, IX категория- полска култура, м. "Лозята",
 Имот №028028-0,902 дка, IX категория- полска култура, м. "Лозята",
 Имот №028030-0,546 дка, IX категория- полска култура, м. "Лозята",
 Имот №031078-0,944 дка, IX категория- полска култура, м. "Кавак дере"
 Имот №034016-0,800 дка, нива, VII категория, м. "Войков габрак"
 Имот №034017-0,998 дка, нива, VII категория, м. "Войков габрак"
 Имот №035008-3,050 дка, IX категория- полска култура, м. "Тютюнлука",
 Имот №035030-2,619 дка, IX категория- полска култура, м. "Тютюнлука",
 Имот №035244-66,242 дка, IX категория- полска култура, м. "Тютюнлука",
 Имот №036022-3,108 дка, IX категория- полска култура, м. "Тютюнлука",
 Имот №036026-7,490 дка, IX категория- полска култура, м. "Тютюнлука",
 Имот №037002-4,702 дка, IX категория- полска култура, м. "Кавак дере",
 Имот №040004-2,780 дка, IV категория- полска култура, м. "Стопански двор",
 Имот №040008-2,255 дка, IV категория- полска култура, м. "Стопански двор",
 Имот №040009-2,389 дка, IV категория- полска култура, м. "Стопански двор",
Землище с.Дюлево:
 Имот №002029-7,998 дка, VII категория- нива, м. "Еркесията»
 Имот №004100-34,400 дка, V категория- нива, м. "Лапово кладенче»
 Имот №010068-13,254 дка, V категория- нива, м. "Турлаков баир»
 Имот №015033- 0,570 дка, V категория- нива, м. "Около село"
 Имот №015035- 17,253 дка, V категория- др.сел.стоп.територия, м. "Около село"
 Имот №015040- 7,478 дка, V категория- др.сел.стоп.територия, м. "Около село"
 Имот №015045- 4,273 дка, V категория- др.сел.стоп.територия, м. "Около село"
 Имот №015148- 0,939 дка, V категория- др.сел.стоп.територия, м. "Около село"
 Имот №015149- 2,697 дка, V категория- др.сел.стоп.територия, м. "Около село"
 Имот №015151- 3,162 дка, V категория- др.сел.стоп.територия, м. "Около село"
 Имот №015152- 0,507 дка, V категория- др.сел.стоп.територия, м. "Около село"
 Имот №015154- 1,246 дка, V категория- др.сел.стоп.територия, м. "Около село"
 Имот №015162- 1,954 дка, IV категория- др.сел. стоп.територия, м. "Около село"
 Имот №019039-8,762 дка, V категория- нива, м. "Дядо Иванов кладенец"
 Имот №021001- 3,381 дка, V категория- нива, м. "Старите лозя»
 Имот №022010-13,015 дка, V категория-нива, м. "Старите лозя"
 Имот №028040-23,825 дка, V категория- нива, м. "Човешка глава»
 Имот №029032-4,269 дка, IV категория- нива, м. "Калъчев мост»
 Имот №031047-5,854 дка, IV категория- нива, м. "Хумата»
 Имот №035001-12,406 дка, VI категория- нива, м. "Дойков дол»
 Имот №038075-3,572 дка, IV категория- нива, м. "Дракова поляна"
 Имот №041010-61,269 дка, VI категория- нива, м. "Димова чешма"

Председател:
 Секретар:

Имот №043004-39,999 дка, IX категория-нива, м. "Бабино Мар. кладенче"
 Имот №043006-5,998 дка, IX категория-нива, м. "Пиндживичка"
 Имот №043038-34,996 дка, IX категория– изоставена нива, м. "Бабино Мар.кладенче"
 Имот №043066-3,032 дка, IX категория–нива, м. "Бабино Мар.кладенче",
 Имот №044001-30,879 дка, VII категория– нива, м. "Китката"
 Имот №046042-15,996 дка, IX категория-нива, м. "Пиндживичка"
 Имот №046049-14,997 дка, X категория-изоставена нива, м. "Пиндживичка"
 Имот №046059-17,910 дка, IX категория-нива, м. "Пиндживичка"
 Имот №049013-12,997 дка, IX категория-нива, м. "Средна река"
 Имот №049026-11,560 дка, IX категория–нива, м. "Средна река"
 Имот №051008-3,744 дка, II категория- нива, м. "Лъджата"
 Имот №052001-11,999 дка, IX категория– изоставена нива, м. "Лъджата"
 Имот №054012-8,496 дка, IX категория– нива, м. "Кър. харман"
 Имот №054043-10,012 дка, IX категория-нива, м. "Кър.Харман"
 Имот №054044-3,233 дка, III категория-нива, м. "Кър Харман"
 Имот №056009-14,996 дка, IX категория– нива, м. "Домуз дере"

Землище с.Драка:

Имот №000059- 6,294 дка, IX категория- нива, м. "Сиври могила"
 Имот №009016- 2,529 дка, III категория- нива, м. "Гръцки лъки"
 Имот №010018- 3,000 дка, VII категория- нива, м. "Гробищата"
 Имот №015152- 4,073 дка, VII категория- нива, м. "Александровски път"
 Имот №015166- 10,003 дка, VII категория-изост. нива, м. "Александровски път"
 Имот №016053- 3,995 дка, VII категория- нива, м. "Александровски път"
 Имот №017002- 20,321 дка, IX категория- изост.нива, м. "Кайряците"
 Имот №017028- 9,317 дка, IX категория- изост.нива, м. "Кайряците"
 Имот №020034-0,929 дка, IX категория- нива, м. "Байряка"
 Имот №020045-1,094 дка, IX категория- нива, м. "Байряка"
 Имот №021009-1,087 дка, IX категория- изоставена нива, м. "Лозята"
 Имот №021010-4,458 дка, IX категория- изоставена нива, м. "Лозята"
 Имот №021013-1,898 дка, IX категория- нива, м. "Лозята"
 Имот №021014-0,845 дка, IX категория- нива, м. "Лозята"
 Имот №021032-1,025 дка, IX категория- нива, м. "Лозята"
 Имот №021039-1,540 дка, IX категория- изоставена нива, м. "Лозята"
 Имот №021060-1,521 дка, IX категория- изоставена нива, м. "Лозята"
 Имот №021062-0,580 дка, IX категория- изоставена нива, м. "Лозята"
 Имот №021064-1,369 дка, IX категория- нива, м. "Лозята"
 Имот №021071-0,351 дка, IX категория- нива, м. "Лозята"
 Имот №021092-1,553 дка, IX категория-нива, м. "Лозята"
 Имот №021098-1,805 дка, IX категория- изоставена нива, м. "Лозята"
 Имот №021145-0,645 дка, IX категория- нива, м. "Лозята"
 Имот №021174-1,217 дка, IX категория- нива, м. "Лозята"
 Имот №022009-0,873 дка, IX категория- нива, м. "Лозята"
 Имот №022010-2,288 дка, IX категория- нива, м. "Лозята"
 Имот №025024- 12,998 дка, IX категория- нива, м. "Сиври могила"
 Имот №025029- 12,996 дка, IX категория- нива, м. "Сиври могила"
 Имот №025030- 12,992 дка, IX категория- нива, м. "Сиври могила"
 Имот №025036- 2,296 дка, IX категория- нива, м. "Сиври могила"
 Имот №025054- 10,502 дка, IX категория- нива, м. "Сиври могила"
 Имот №025077- 10,187 дка, IX категория- нива, м. "Сиври могила"
 Имот №030004- 12,000 дка, IX категория- изост.нива, м. "Минна поляна"
 Имот №030088- 4,899 дка, IX категория- изост.нива, м. "Минна поляна"
 Имот №034032- 2,401 дка, IX категория- изост.нива, м. "Люлките"

Председател:
 Секретар:

Имот №041040- 13,997 дка, IX категория- нива, м. "Маните"

Имот №041049- 2,003 дка, IX категория- нива, м. "Маните"

Имот №042028- 5,078 дка, IX категория- нива, м. "Край село"

Землище с.Загорци:

Имот №000294-4,251 дка, X категория- изоставена нива,

Имот №036015-5,019 дка, III категория- нива, м. "Читарлъка"

Имот №047011-9,190 дка, III категория- нива, м. "Летището"

Имот №053020-6,293 дка, III категория- нива, м. "Зеленков блок"

Имот №053028-4,550 дка, III категория- нива, м. "Зеленков блок"

Имот №065001-7,368 дка, III категория- нива, м. "До село"

Имот №067005-3,831 дка, VII категория- нива, м. "Двата чучура"

Имот №082013-3,276 дка, VII категория- нива, м. "До село"

Имот №086029- 4,999 дка, III категория- нива, м. "Ченчене баир"

Имот №089013-2,747 дка, III категория- нива, м. "Ченчене баир"

Имот №101002-14,231 дка, VII категория- изоставена нива, м. "Гюр чешма"

Имот №132002-7,964 дка, X категория- изоставена нива, м. "Каба зурна"

Имот №156014-3,300 дка, III категория- нива, м. "Каба зурна"

Имот №160005-70,183 дка, IV категория- нива, м. "Буклуджански път"

Имот №162001-30,863 дка, IX категория- нива, м. "Кирисмаилова чешма"

Имот №163027-3,212 дка, IX категория- нива, м. "Кирисмаилова чешма"

Имот №173005-25,280 дка, IX категория- изоставена нива, м. "Пенерджика"

Имот №173002-3,001 дка, IX категория-нива, м. "Пенерджика"

Имот №174006-7,808 дка, IX категория- изоставена нива, м. "Пенерджика"

Имот №182008-21,076 дка, IX категория-нива, м. "Тасмата"

Землище с.Зорница:

Имот №000564-18,328 дка, V категория- изоставена нива,

Имот №018100-1,741 дка, VII категория- нива, м. «До село»

Имот №018194-1,527 дка, III категория- нива, м. «До село»

Имот №018200-1,986 дка, VII категория- нива, м. «До село»

Имот №018201-0,428 дка, III категория- нива, м. «До село»

Имот №018202-1,033 дка, III категория- нива, м. «До село»

Имот №018203-1,734 дка, III категория- нива, м. «До село»

Имот №018207-2,081 дка, III категория- нива, м. «До село»

Имот №018208-1,578 дка, III категория- нива, м. «До село»

Имот №018209-2,373 дка, III категория- нива, м. «До село»

Имот №018210-0,602 дка, VII категория- нива, м. «До село»

Имот №018212-3,759 дка, VII категория- нива, м. "До село"

Имот №018215-1,175 дка, VII категория- нива, м. «До село»

Имот №018216-0,459 дка, VII категория- нива, м. «До село»

Имот №018271-0,155 дка, VII категория- нива, м. «До село»

Имот №018300-2,994 дка, VII категория- нива, м. "До село"

Имот №018400-1,756 дка, VII категория- нива, м. "До село"

Имот №018500-1,626 дка, VII категория- нива, м. "До село"

Имот №018536-2,425 дка, VII категория- нива, м. "До село"

Имот №180194-0,272 дка, VII категория- нива, м. «До село»

Землище с.Кирово:

Имот №000025-25,652 дка, VIII категория- нива, м. "Текенджанските лозя"

Имот №000058-16,854 дка, VIII категория- нива, м. "Джостров цер"

Имот №000078-15,766 дка, V категория- изоставена нива, м. "Горните лозя"

Имот №000151-20,504 дка, V категория- нива, м. "Чанакчийца"

Имот №000194-4,468 дка, VIII категория- нива, м. "Горните лозя"

Имот №000255-2,295 дка, IX категория- нива, м. "Манольов орман"

Председател:
Секретар:

Имот №000263-1,095 дка, VIII категория- нива, м. "Манольов орман"
 Имот №000309-2,699 дка, VIII категория- нива, м. "Край село"
 Имот №000417-2,029 дка, IX категория- нива, м. "Чанакчийца"
 Имот №000459-3,676 дка, VIII категория- нива, м. "Текенджанските лозя"
 Имот №000590-33,632 дка, IX категория- нива, м. "Талашман тарла"
 Имот №000640-3,770 дка, VIII категория- нива, м. "Талашман тарла"
 Имот №000666-7,504 дка, VII категория- нива, м. "Талашман тарла"
 Имот №000668-12,836 дка, VIII категория- нива, м. "Талашман тарла"
 Имот №000669-12,381 дка, VIII категория- нива, м. "Талашман тарла"
 Имот №000681-43,732 дка, VII категория- изоставена нива, м. "Край село"
 Имот №000705-5,346 дка, VII категория- нива, м. "В село"
 Имот №000746-0,693 дка, VIII категория- нива, м. "Али паша"
 Имот №000756-1,765 дка, VIII категория- нива, м. "Али паша"
 Имот №001009-20,212 дка, VII категория- нива, м. "Шабан баир"
 Имот №001187-75,765 дка, VII категория- изоставена нива, м. "Шабан баир"
 Имот №007001-36,787 дка, VII категория- изоставена нива, м. "Лозята"
 Имот №011080-0,724 дка, VIII категория- нива, м. "Текенджанските лозя"
 Имот №014002-1,351 дка, VIII категория- нива, м. "Текенджанските лозя"
 Имот №014014-0,702 дка, VIII категория- изоставена нива, м. "Текенджанските лозя"
 Имот №014017-0,541 дка, VIII категория- изоставена нива, м. "Текенджанските лозя"
 Имот №014022-0,611 дка, VIII категория- изоставена нива, м. "Текенджанските лозя"
 Имот №014027-3,350 дка, VIII категория- нива, м. "Текенджанските лозя"
 Имот №014028-0,396 дка, VIII категория- нива, м. "Текенджанските лозя"
 Имот №014030-0,466 дка, VIII категория- нива, м. "Текенджанските лозя"
 Имот №014031-0,211 дка, VIII категория- нива, м. "Текенджанските лозя"
 Имот №014032-0,298 дка, VIII категория- нива, м. "Текенджанските лозя"
 Имот №014034-0,585 дка, VIII категория- нива, м. "Текенджанските лозя"
 Имот №014038-1,515 дка, VIII категория- нива, м. "Текенджанските лозя"
 Имот №014049-1,898 дка, VIII категория- нива, м. "Текенджанските лозя"
 Имот №014056-1,509 дка, VIII категория- изоставена нива, м. "Текенджанските лозя"
 Имот №014058-0,849 дка, VIII категория- нива, м. "Текенджанските лозя"
 Имот №014191-1,072 дка, VIII категория- изоставена нива, м. "Текенджанските лозя"
 Имот №022002-13,726 дка, VIII категория- изоставена нива, м. "Текенджанските лозя"
 Имот №023011-1,469 дка, VIII категория- нива, м. "Край село"
 Имот №023678-1,249 дка, VIII категория- нива, м. "Край село"
 Имот №024009-0,047 дка, VIII категория- нива, м. "Край село"
 Имот №024022-0,070 дка, V категория- изоставена нива, м. "Край село"
 Имот №024030-2,428 дка, V категория- изоставена нива, м. "Край село"
 Имот №024048-1,600 дка, V категория- изоставена нива, м. "Край село",
 Имот №024207-0,411 дка, V категория- изоставена нива, м. "Край село",
 Имот №024227-0,900 дка, V категория- изоставена нива, м. "Край село",
 Имот №024229-1,050 дка, V категория- нива, м. "Край село",
 Имот №024230-1,096 дка, V категория- изоставена нива, м. "Край село",
 Имот №030102-0,198 дка, VIII категория- изоставена нива, м. "Църквицето"
 Имот №045006-2,449 дка, VIII категория- нива, м. "Юмручкия камък"
 Имот №045011-19,797 дка, VIII категория- нива, м. "Юмручкия камък"
 Имот №047001-1,796 дка, IX категория- изоставена нива, м. "Дойнова лъка"
 Имот №072019-8,898 дка, V категория- нива, м. "Каратепе"
 Имот №107011-43,919 дка, VIII категория- нива, м. "Осман баир"
 Имот №123002-2,781 дка, V категория- нива, м. "Край село"
 Имот №123005-0,182 дка, V категория- изоставена нива, м. "Край село"
 Имот №123009-1,770 дка, V категория- нива, м. "Край село"

Председател:
 Секретар:

Имот №123010-1,613 дка, V категория- нива, м. "Край село"
 Имот №123012-2,126 дка, V категория- нива, м. "Край село"
 Имот №123020-1,680 дка, VIII категория- нива, м. "Край село"
 Имот №123033-2,419 дка, VIII категория- нива, м. "Край село"
 Имот №124004-1,954 дка, V категория- нива, м. "Край село"
 Имот №124005-0,796 дка, V категория- нива, м. "Край село"
 Имот №124010-1,553 дка, VIII категория- нива, м. "Край село"
 Имот №125193-0,228 дка, V категория- нива, м. "Край село"
 Имот №125196-0,908 дка, V категория- нива, м. "Край село"
 Имот №129053-0,715 дка, VI категория- нива, м. "Тасмата"

Землище с.Кубадин:

Имот №000006-2,536 дка, VII категория- нива, м. "При село"
 Имот №000007-0,406 дка, VII категория- нива, м. "При село"
 Имот №000016-5,531 дка, VII категория- нива, м. "При село"
 Имот №000020-1,161 дка, VII категория- нива, м. "При село"
 Имот №000022 -3,114 дка, VII категория- нива, м. "При село"
 Имот №000032-1,244 дка, VII категория- нива, м. "При село"
 Имот №000043-1,144 дка, VII категория- нива, м. "При село"
 Имот №000272-1,184 дка, VII категория- нива, м. "При село"
 Имот №000285-1,258 дка, VII категория- нива, м. "При село"
 Имот №000286-2,578 дка, VII категория- нива, м. "При село"
 Имот №000287-0,734 дка, VII категория- нива, м. "При село"
 Имот №000288-1,703 дка, VII категория- нива, м. "При село"
 Имот №000299-1,854 дка, VII категория- нива, м. "При село"
 Имот №000300-5,667 дка, VII категория- нива, м. "При село"
 Имот №001002-3,672 дка, IX категория- нива, м. "Лозята"
 Имот №001004-3,408 дка, VII категория- нива, м. "Лозята"
 Имот №005001-3,833 дка, VII категория- нива, м. "Лозята"
 Имот №006005-2,162 дка, VII категория- нива, м. "Лозята"
 Имот №006013-3,319 дка, VII категория- нива, м. "Лозята"
 Имот №006017-2,773 дка, VII категория- нива, м. "Лозята"
 Имот №006029-2,777 дка, VII категория- нива, м. "Лозята"
 Имот №006030-1,238 дка, VII категория- нива, м. "Лозята"
 Имот №006031-2,944 дка, VII категория- нива, м. "Лозята"
 Имот №006032-2,912 дка, VII категория- нива, м. "Лозята"
 Имот №006038-3,101 дка, VII категория- нива, м. "Лозята"
 Имот №007015 -3,375 дка, VII категория- нива, м. "Лозята"
 Имот №007022-3,543 дка, VII категория- нива, м. "Лозята"
 Имот №007024-2,895 дка, VII категория- нива, м. "Лозята"
 Имот №007031-3,107 дка, VII категория- нива, м. "Лозята"
 Имот №007033-3,324 дка, VII категория- нива, м. "Лозята"
 Имот №008001-3,421 дка, VII категория- нива, м. "Лозята"
 Имот №008002-2,125 дка, VII категория- нива, м. "Лозята"
 Имот №008003-4,207 дка, VII категория- нива, м. "Лозята"
 Имот №008007-3,842 дка, VII категория- нива, м. "Лозята"
 Имот №008008-2,384 дка, VII категория- нива, м. "Лозята"
 Имот №008009-1,842 дка, VII категория- нива, м. "Лозята"
 Имот №008010-1,273 дка, VII категория- нива, м. "Лозята"
 Имот №008011-1,150 дка, VII категория- нива, м. "Лозята"
 Имот №008012-3,365 дка, VII категория- нива, м. "Лозята"
 Имот №008018-2,577 дка, VII категория- нива, м. "Лозята"
 Имот №008024-1,201 дка, VII категория- нива, м. "Лозята"

Председател:
 Секретар:

Имот №008025-1,551 дка, VII категория- нива, м. "Лозята"
 Имот №008030-1,364 дка, VII категория- нива, м. "Лозята"
 Имот №009002-1,146 дка, VII категория- нива, м. "Лозята"
 Имот №009004-2,079 дка, VII категория- нива, м. "Лозята"
 Имот №009005-1,514 дка, VII категория- нива, м. "Лозята"
 Имот №009006-1,094 дка, VII категория- нива, м. "Лозята"
 Имот №009007-1,112 дка, VII категория- нива, м. "Лозята"
 Имот №009008-1,132 дка, VII категория- нива, м. "Лозята"
 Имот №009016-1,116 дка, VII категория- нива, м. "Лозята"
 Имот №009027 –7,095 дка, VII категория- нива, м. "Лозята"
 Имот №010001-4,202 дка, VII категория- нива, м. "Лозята"
 Имот №010023-6,233 дка, VII категория- нива, м. "Лозята"
 Имот №010026-5,467 дка, VII категория- нива, м. "Лозята"
 Имот №010031-3,456 дка, VII категория- нива, м. "Лозята"
 Имот №010036-3,492 дка, VII категория- нива, м. "Лозята"
 Имот №010037 –9,723 дка, VII категория- нива, м. "Лозята"
 Имот №011006 –6,096 дка, VII категория- нива, м. "Лозята"
 Имот №011009– 12,005 дка, VII категория- нива, м. "Лозята"
 Имот №011016-1,364 дка, IX категория- нива, м. "При село"
 Имот №011018-0,651 дка, IX категория- нива, м. "При село"
 Имот №011021– 26,775 дка, VII категория- нива, м. "Лозята"
 Имот №012002 –7,129 дка, VII категория- нива, м. "Бачова кория"
 Имот №013007-1,874 дка, VII категория- нива, м. "Бачова кория"
 Имот №013013-2,901 дка, VII категория- нива, м. "Бачова кория"
 Имот №013034 –8,114 дка, IX категория- нива, м. "Дълбок дол"
 Имот №014019 –20,282 дка, IX категория- нива, м. "Доган бунар"
 Имот №016004-4,355 дка, IX категория- нива, м. "Лозята"
 Имот №016007 –14,040 дка, IX категория- нива, м. "Долапа"
 Имот №016008-5,558 дка, IX категория- нива, м. "Долапа"
 Имот №016011 –10,829 дка, IX категория- нива, м. "Долапа"
 Имот №017002 –9,637 дка, IX категория- нива, м. "Лозята"
 Имот №020011-5,176 дка, IX категория- нива, м. "Голямата река"
 Имот №022001-3,456 дка, IX категория- нива, м. "При село"
 Имот №022007 –11,433 дка, IX категория- нива, м. "При село"
 Имот №026004 –19,104 дка, IX категория- нива, м. "Стражата"
 Имот №026008 – 7,004 дка, IX категория- нива, м. "Стражата"
 Имот №026009 –6,101 дка, IX категория- нива, м. "Стражата"
 Имот №026026 –47,413 дка, IX категория- нива, м. "Стражата"
 Имот №026027 –22,231 дка, IX категория- изоставена нива, м. "Стражата"
 Имот №029005 –11,377 дка, VII категория- нива, м. "Жеков дол"
 Имот №029023 –3,997 дка, VII категория- нива, м. "Яки бент"
 Имот №029024 –11,366 дка, VII категория- нива, м. "Яки бент"
 Имот №029043 –13,423 дка, VII категория- нива, м. "Яки бент"
 Имот №030023-1,793 дка, VII категория- нива, м. "Селска река"
 Имот №031002 –6,637 дка, VII категория- нива, м. "Юрта"
 Имот №033025 –4,104 дка, VII категория- нива, м. "Тетри баир"
 Имот №044001 –38,802 дка, IX категория- нива, м. "Чешме баир"
 Имот №045008 –4,856 дка, IX категория- нива, м. "Корията"
 Имот №300001-1,201 дка, VII категория- нива, м. "При село"
 Имот №300002-1,637 дка, VII категория- нива, м. "При село"
 Имот №300004-0,884 дка, VII категория- нива, м. "При село"

Председател:
 Секретар:

Землище с.Малина:

Имот №011015-15,235 дка, IX категория- нива, м. "Кайл дере"

Имот №013005-3,669 дка, III категория- нива, м. "Кайл дере"

Землище с.Момина Църква:

Имот №000083-8,336 дка, V категория- нива, м. "Балаклия"

Имот №000797-1,319 дка, VIII категория- нива, м. "Паздерковица"

Имот №000866-0,707 дка, VIII категория- нива, м. "Грекова река"

Имот №001084-1,529 дка, VIII категория- нива, м. "Чорканица"

Имот №001119-1,950 дка, VIII категория- нива, м. "Пашов баир"

Имот №001256-0,825 дка, V категория- др. Сел. стоп. територия, м. "Плачка"

Имот №001511-2,412 дка, V категория- нива, м. "Старите лозя"

Имот №002250-1,317 дка, VIII категория- нива, м. "Чорканица"

Имот №002910-0,342 дка, V категория- нива, м. "Врачев дол"

Имот №002912-0,191 дка, V категория- нива, м. "Врачев дол"

Имот №002913-0,491 дка, V категория- нива, м. "Врачев дол"

Имот №030001-1,176 дка, V категория- нива, м. "Тодорова кория"

Имот №040023-1,491 дка, V категория- нива, м. "Старите лозя"

Имот №040040-1,374 дка, V категория- нива, м. "Старите лозя"

Имот №046014-4,500 дка, VIII категория- нива, м. "Апталова чешма"

Имот №050003-1,033 дка, V категория- нива, м. "Старите лозя"

Имот №060054-1,156 дка, V категория- нива, м. "Старите лозя"

Имот №073032-0,116 дка, V категория- нива, м. "Край село"

Имот №074015-0,691 дка, VIII категория- нива, м. "Край село"

Имот №074019-0,636 дка, VIII категория- нива, м. "Край село"

Имот №106018-0,808 дка, IV категория- нива, м. "Новите ниви"

Имот №115023-0,398 дка, VIII категория- нива, м. "Лиглев баир"

Имот №134025-1,001 дка, VIII категория- нива, м. "Край село"

Имот №134028-1,824 дка, VIII категория- нива, м. "Край село"

Имот №134029-0,357 дка, VIII категория- нива, м. "Край село"

Имот №161024-12,547 дка, VII категория- нива, м. "Бухтев кладенец"

Имот №187031-1,971 дка, VIII категория- нива, м. "Пашов баир"

Землище с.Орлиници:

Имот №011001- 11,318 дка, III категория- нива, м. "До село"

Имот №011002- 11,622 дка, IX категория- нива, м. "До село"

Имот №011003- 11,644 дка, IX категория- нива, м. "До село"

Имот №011004- 9,526 дка, IX категория- нива, м. "До село"

Имот №011005- 2,809 дка, IV категория- нива, м. "До село"

Имот №011008- 3,407 дка, IV категория- нива, м. "До село"

Имот №011009- 2,784 дка, IV категория- нива, м. "До село"

Имот №011010-2,723 дка, III категория- нива, м. "До село"

Имот №011012-1,720 дка, III категория- нива, м. "До село"

Имот №011013-1,388 дка, III категория- нива, м. "До село"

Имот №011014- 3,530 дка, IX категория- нива, м. "До село"

Имот №011016- 4,535 дка, IX категория- нива, м. "До село"

Имот №011017- 2,123 дка, IX категория- нива, м. "До село"

Имот №011018- 2,085 дка, IX категория- нива, м. "До село"

Имот №011020- 1,989 дка, IX категория- нива, м. "До село"

Имот №011021- 2,096 дка, IX категория- нива, м. "До село"

Имот №011022- 3,128 дка, IX категория- нива, м. "До село"

Имот №011023- 3,237 дка, IX категория- нива, м. "До село"

Имот №011024- 2,968 дка, IX категория- нива, м. "До село"

Имот №011025- 3,242 дка, IV категория- нива, м. "До село"

Председател:
Секретар:

Имот №011026-2,442 дка, III категория- нива, м. "До село"
 Имот №011027-2,115 дка, III категория- нива, м. "До село"
 Имот №011028-1,038 дка, III категория- нива, м. "До село"
 Имот №011029-1,388 дка, III категория- нива, м. "До село"
 Имот №011030-4,701 дка, III категория- нива, м. "До село"
 Имот №011031-4,683 дка, III категория- нива, м. "До село"
 Имот №011032-4,861 дка, III категория- нива, м. "До село"
 Имот №011033-6,492 дка, III категория- нива, м. "До село"
 Имот №011034-1,074 дка, III категория- нива, м. "До село"
 Имот №011035-0,756 дка, III категория- нива, м. "До село"
 Имот №011036-8,781 дка, III категория- нива, м. "До село"
 Имот №011037-7,737 дка, III категория- нива, м. "До село"
 Имот №011038- 1,967 дка, III категория- нива, м. "До село"
 Имот №011039-6,450 дка, III категория- нива, м. "До село"
 Имот №011040-8,209 дка, III категория- нива, м. "До село"
 Имот №011041-3,711 дка, III категория- нива, м. "До село"
 Имот №011042-3,667 дка, III категория- нива, м. "До село"
 Имот №011043-6,162 дка, III категория- нива, м. "До село"
 Имот №011044- 2,303 дка, III категория- нива, м. "До село"
 Имот №011045-2,305 дка, III категория- нива, м. "До село"
 Имот №011046- 1,333 дка, III категория- нива, м. "До село"
 Имот №011049- 1,932 дка, III категория- нива, м. "До село"
 Имот №011052-4,642 дка, III категория- нива, м. "До село"
 Имот №011053-4,656 дка, III категория- нива, м. "До село"
 Имот №011054-6,929 дка, III категория- нива, м. "До село"
 Имот №011055-9,648 дка, III категория- нива, м. "До село"
 Имот №011056-9,320 дка, III категория- нива, м. "До село"
 Имот №011058- 4,638 дка, III категория-нива, м. "До село"
 Имот №011059-18,279 дка, III категория- нива, м. "До село"
 Имот №011060-6,222 дка, III категория- нива, м. "До село"
 Имот №011061-18,737 дка, III категория- нива, м. "До село"
 Имот №011062-3,579 дка, III категория- нива, м. "До село"
 Имот №011063-3,850 дка, III категория- нива, м. "До село"
 Имот №011064-4,195 дка, III категория- нива, м. "До село"
 Имот №011065-14,687 дка, III категория- нива, м. "До село"
 Имот №011066-2,665 дка, III категория- нива, м. "До село"
 Имот №011067-3,332 дка, III категория- нива, м. "До село"
 Имот №011068-3,075 дка, III категория- нива, м. "До село"
 Имот №011069-2,884 дка, III категория- нива, м. "До село"
 Имот №011070-3,059 дка, III категория- нива, м. "До село"
 Имот №011071- 1,824 дка, III категория- нива, м. "До село"
 Имот №011072- 4,120 дка, III категория- нива, м. "До село"
 Имот №011074- 1,198 дка, III категория-нива, м. "До село"
 Имот №011075- 1,423 дка, III категория- нива, м. "До село"
 Имот №018024-4,097 дка, IX категория- нива, м. "Еркесията"
 Имот №065001-3,400 дка, III категория- нива, м. "Беж бунар"
 Имот №096012-3,000 дка, VII категория- нива, м. "Той търла"
 Имот №115003-2,999 дка, III категория- нива, м. "Пърлено келеме"

Землище с.Пънчево:

Имот №290021 – 4,486 дка, X категория– нива, м. "Елезе"
 Имот №300001– 6,174 дка, X категория– нива, м. "Богданова кашла"

Председател:
 Секретар:

Землище с. Проход:

Имот №005020- 16,077 дка, IV категория-нива, м. "Кукуви ниви"
 Имот №011009 – 7,685 дка, IX категория– нива, м. "Смочата дупка"
 Имот №014015- 4,000 дка, VII категория-изоставена нива, м. "Джелнаре"
 Имот №014024 –51,741 дка, IV категория- изоставена нива, м. "Севри колиба",
 Имот №015043 –14,021 дка, IX категория- изоставена нива, м. "Севри колиба"
 Имот №016027- 2,405 дка, III категория-нива, м. "Горни лъки"
 Имот №017041 – 3,265 дка, III категория- нива, м. "Долни лъки"
 Имот №017107 – 2,000 дка, III категория- нива, м. "Долни лъки"
 Имот №019017-2,213 дка, VII категория- изоставена нива, м. "Кереча"
 Имот №020004-1,805 дка, VII категория- изоставена нива, м. "Кереча"
 Имот №020163 –10,019 дка, VII категория- изоставена нива, м. "Кереча",
 Имот №020182-35,139 дка, IX категория- изоставена нива, м. "Кереча"
 Имот №022021- 47,846 дка, IX категория-изоставена нива, м. "Китката"
 Имот №026030 – 87,698 дка, VII категория- нива, м. "Дренака"
 Имот №026033 – 48,632 дка, VII категория- нива, м. "Мишово келеме"

Землище с. Росеново:

Имот №000052–10,735 дка, V категория– нива, м. "Асанка",
 Имот №000063-3,328 дка, IV категория- полска култура,
 Имот №000064-4,650 дка, IV категория- полска култура,
 Имот №000065-5,270 дка, IV категория- полска култура,
 Имот №000075-2,137 дка, IV категория- полска култура, м. "Щрабанка"
 Имот №000078–23,980 дка, IV категория- изост.нива, м. "Щрабанка",
 Имот №000137–32,248 дка, IV категория- изост.нива, м. "Асанка",
 Имот №000218-2,705 дка, IV категория- полска култура,
 Имот №000270-17,382 дка, III категория- нива, м. «Средецки път»
 Имот №000286-1,267 дка, VI категория- полска култура, м. "Герена"
 Имот №000289-6,303 дка, III категория- др.сел.стоп.територия, м. "Средецки път"
 Имот №000392-9,391 дка, VI категория- изоставена нива, м. "Колев баир",
 Имот №000396–17,383 дка, VI категория- изост.нива, м. "Колев баир",
 Имот №001001-59,832 дка, IX категория- изост.нива, м. "Болоджа",
 Имот №001002 -23,297 дка, IX категория- нива, м. "Болоджа",
 Имот №002010–10,682 дка, VII категория- изост.нива, м. "Трънката",
 Имот №002017-2,309 дка, VII категория- изоставена нива, м. "Трънката"
 Имот №003007–5,558 дка, VII категория- изост.нива, м. "Бадюлов кайряк",
 Имот №003008–46,065 дка, VII категория– изост.нива, м. "Бадюлов кайряк",
 Имот №004020–7,168 дка, VII категория– изост.нива, м. "Кабата",
 Имот №006016-8,226 дка, IX категория- полска култура, м. "Болоджа"
 Имот №009031-6,157 дка, IV категория- изоставена нива, м. "Асанка"
 Имот №009032-6,222 дка, IV категория- изоставена нива, м. "Асанка"
 Имот №009040-1,527 дка, IV категория- изоставена нива, м. "Асанка"
 Имот №011019-4,332 дка, V категория- полска култура, м. "Асанка",
 Имот №011020-1,517 дка, V категория- полска култура, м. "Асанка",
 Имот №012005 -7,770 дка, IV категория– нива, м. "Щрабанка",
 Имот №012015–67,216 дка, IV категория- нива, м. "Щрабанка",
 Имот №012074–46,068 дка, IV категория– изост.нива, м. "Щрабанка",
 Имот №012136–3,574 дка, IV категория– изост.нива, м. "Щрабанка",
 Имот №012172–50,549 дка, IV категория– изост.нива, м. "Щрабанка",
 Имот №017019-13,714 дка, IV категория- полска култура, м. "Средецки път",
 Имот №018019-3,115 дка, IV категория- полска култура, м. "Средецки път"
 Имот №023034-17,010 дка, VI категория– изост.нива, м. "Герена",
 Имот №023037-7,171 дка, VI категория– изост.нива, м. "Герена",

Председател:
Секретар:

Имот №023039-7,782 дка, IV категория– изост.нива, м. "Герена",
 Имот №023281-11,861 дка, IV категория– изост.нива, м. "Герена",
 Имот №029007-11,294 дка, VI категория– изост.нива, м. "Колев баир",
 Имот №030020-7,001 дка, IX категория– изост.нива, м. "Говедарника",
 Имот №030021-1,032 дка, V категория– изост.нива, м. "Говедарника",
 Имот №031033-59,749 дка, V категория– изост.нива, м. "Каравалов гьол",
 Имот №031034-29,383 дка, V категория– изост.нива, м. "Каравалов гьол",
 Имот №031035-5,475 дка, V категория– изост.нива, м. "Каравалов гьол",
 Имот №031036-4,206 дка, V категория– изост.нива, м. "Каравалов гьол",
 Имот №032090-8,062 дка, IX категория– изост.нива, м. "Суровичка",

Землище с.Радойново:

Имот №000078 – 10,516 дка, VII категория–нива, м. "Селска река"
 Имот №002025– 5,949 дка, IX категория- нива, м. "Голия баир"
 Имот №006004- 4,652 дка, IX категория- нива, м. "Голия баир"
 Имот №007014- 9,390 дка, IX категория-нива, м. "Чинак бунар"
 Имот №007017- 6,370 дка, IV категория- нива, м. "Чинак бунар"
 Имот №007025- 7,067 дка, IV категория- нива, м. "Чинак бунар"
 Имот №007041- 6,965 дка, IX категория-нива, м. "Чинак бунар"
 Имот №009015- 14,604 дка, IV категория-нива, м. "Чаушева чешма"
 Имот №010008- 17,314 дка, III категория-нива, м. "Декарти"
 Имот №010017- 7,890 дка, IV категория-нива, м. "Декарти"
 Имот №011035- 3,249 дка, IV категория-нива, м. "Декарти"
 Имот №012025- 5,000 дка, III категория- нива, м. "Кабата"
 Имот №013018- 2,929 дка, III категория-нива, м. "Кабата"
 Имот №014015- 4,804 дка, III категория-нива, м. "Старите лозя"
 Имот №014019- 10,665 дка, III категория-нива, м. "Старите лозя"
 Имот №017013- 9,037 дка, III категория- нива, м. "Фондови ниви"
 Имот №018008- 5,292 дка, III категория-нива, м. "Фондови ниви"
 Имот №018015- 4,666 дка, III категория-нива, м. "Фондови ниви"
 Имот №019007– 12,767 дка, III категория-нива, м. "Фондови ниви"
 Имот №020004- 3,999 дка, III категория- нива, м. "Ташлъ дере"
 Имот №022006- 29,944 дка, VII категория- нива, м. "В село"
 Имот №022007- 10,002 дка, VII категория- нива, м. "В село"
 Имот №022008- 13,348 дка, VII категория- нива, м. "В село"
 Имот №022010- 3,071 дка, VII категория-нива, м. "В село"
 Имот №024005–8,599 дка, VII категория–нива, м. "В село"
 Имот №025006- 10,001 дка, III категория-нива, м. "Кабата"
 Имот №026008- 2,585 дка, VII категория-нива, м. "В село"
 Имот №026011- 0,366 дка, VII категория- нива, м. "В село"
 Имот №027005- 7,678 дка, VII категория- нива, м. "В село"
 Имот №027009- 5,515 дка, VII категория- нива, м. "Бургаски път"
 Имот №027011–2,777 дка, VII категория–нива, м. "В село"
 Имот №028006- 4,265 дка, VII категория- нива, м. "В село"
 Имот №028010- 6,961 дка, VII категория- нива, м. "В село"
 Имот №028012–3,356 дка, VII категория–нива, м. "В село"
 Имот №028013- 1,542 дка, VII категория- нива, м. "В село"
 Имот №028014- 1,900 дка, VII категория- нива, м. "В село"
 Имот №029006- 4,158 дка, VII категория- нива, м. "В село"
 Имот №029007- 4,232 дка, VII категория- нива, м. "В село"
 Имот №029016- 7,804 дка, V категория- нива, м. "В село"
 Имот №031003–4,956 дка, III категория–нива, м. "Селска река"
 Имот №031004- 11,088 дка, III категория- нива, м. "Селска река"

Председател:
 Секретар:

Имот №031005- 31,565 дка, III категория- нива, м. "Селска река"

Имот №033004- 4,500 дка, III категория- нива, м. "Лъката"

Имот №034002- 8,205 дка, III категория- нива, м. "Лъката"

Имот №034005- 4,503 дка, III категория- нива, м. "Лъката"

Имот №034018- 3,799 дка, III категория- нива, м. "Лъката"

Имот №035019- 5,269 дка, IV категория- нива, м. "Черковицето"

Имот №040018- 3,000 дка, IV категория- нива, м. "Кавак дере"

Имот №041021- 2,999 дка, IV категория- нива, м. "Кара дере"

Имот №045024- 3,197 дка, IX категория- нива, м. "Томова могила"

Имот №045034- 6,999 дка, IV категория- нива, м. "Жельова могила"

Имот №045036- 5,999 дка, IV категория- нива, м. "Жельова могила"

Имот №045037- 6,440 дка, IV категория- нива, м. "Жельова могила"

Имот №056027-1,043 дка, VII категория-нива, м. "Драковски път"

Имот №062005- 11,488 дка, III категория- нива, м. "Декарти"

Имот №064032- 3,001 дка, III категория- нива, м. "Старите лозя"

Имот №065005- 4,635 дка, V категория- нива, м. "Старите лозя"

Имот №066001- 4,497 дка, V категория- нива, м. "Ялма дере"

Имот №072001-1,964 дка, VII категория-нива, м. "Драковски път"

Имот №072002-1,486 дка, VII категория-нива, м. "Драковски път"

Имот №073008-2,720 дка, VII категория-нива, м. "Драковски път"

Имот №073011-1,466 дка, VII категория-нива, м. "Драковски път"

Имот №074005-0,848 дка, VII категория-нива, м. "Драковски път"

Имот №075011-1,243 дка, VII категория-нива, м. "Драковски път"

Имот №075014-2,104 дка, VII категория-нива, м. "Драковски път"

Имот №083001-5,093 дка, VII категория-нива, м. "Драковски път"

Имот №084010- 8,997 дка, III категория- нива, м. "Чанлъка"

Имот №084031- 3,354 дка, III категория- нива, м. "Чанлъка"

Имот №085013- 3,001 дка, III категория- нива, м. "Чанлъка"

Имот №085038- 4,757 дка, III категория- нива, м. "Чанлъка"

Землище с.Сливово:

Имот №007033-9,313 дка, IX категория-нива, м. "Керемидарника»

Имот №012016-17,064 дка, VIII категория- изоставена нива, м. "Гробищата»

Имот №021049-4,209 дка, VIII категория- нива, м. "Около село"

Имот №024029-8,604 дка, VIII категория-изоставена нива, м. "Лозята"

Имот №029001-11,173 дка, IX категория-изоставена нива, м. "Старо Сливово»

Имот №041004-8,000 дка, VII категория- нива, м. "Новата вода"

Землище с.Суходол:

Имот №023001-9,742 дка, III категория- нива, м. "Лозята"

Имот №032001-3,999 дка, III категория- нива, м. "Карабата"

Имот №035007-11,998 дка, III категория- нива, м. "Карабата"

Имот №045001-10,299 дка, III категория- нива, м. "Юрта"

Имот №059008-5,883 дка, III категория- нива, м. "Лозята"

Имот №060006-4,837 дка, III категория-нива, м. "До село"

Имот №075001-14,001 дка, III категория- нива, м. "Суха река"

Имот №087004-21,061 дка, V категория- нива, м. "Джендема"

Имот №087005-196,534 дка, V категория- нива, м. "Джендема"

Имот №087012-0,337 дка, V категория-изоставена нива, м. "Джендема"

Имот №100001-5,053 дка, III категория-нива, м. "До село"

Имот №113005-20,546 дка, IX категория- нива, м. "Енчева могила"

Имот №119003-28,355 дка, III категория- нива, м. "Стубилищата"

Имот №131006-120,701 дка, IV категория- нива, м. "Селска река"

Имот №134005-2,340 дка, V категория- изоставена нива, м. "Джендема"

Председател:
Секретар:

Имот №163003-4,731 дка, V категория- нива, м. "Чешиме дере"
 Имот №172005-9,853 дка, VI категория- нива, м. "Джендема"
 Имот №174001-79,450 дка, III категория- нива, м. "Суха река"
 Имот №190001-15,865 дка, V категория- нива, м. "Стоев карасолук"

Землище с.Синьо Камене:

Имот №004010 – 9,075 дка, VIII категория– нива, м. "Кавак орман",
 Имот №011003 – 1,116 дка, IV категория- изоставена нива, м. "До село",
 Имот №011008– 2,752 дка, IV категория- изоставена нива, м. "До село",
 Имот №011010 – 4,198 дка, VIII категория- изоставена нива, м. "До село",
 Имот №011013 – 3,420 дка, VIII категория- изоставена нива, м. "До село",
 Имот №013026 – 3,397 дка, VIII категория- нива, м. "Костадин гьол",
 Имот №016035 – 1,850 дка, VIII категория- нива, м. "Тоспа бунар",

Землище с.Светлина

Имот №000277-36,344 дка, V кат.- нива, м. "Кавалджика",
 Имот №000278-26,035 дка, V кат.- нива, м. "Кавалджика",
 Имот №000297–14,048 дка, VII кат.- нива, м. "Грудовски път",
 Имот №000307-0,829 дка, III кат.- изоставена нива, м. "Черкезка лъка",
 Имот №000320-0,736 дка, IX категория-нива, м. "Корията»
 Имот №003013-7,735 дка, V категория, нива, м. "Дълбокия дол"
 Имот №004016-1,661 дка, V кат.- нива, м. "Першавска река",
 Имот №005017-4,014 дка, V категория, нива, м. "Дълбокия дол"
 Имот №006017-6,716 дка, V категория, нива, м. "Канаричката»
 Имот №010001-6,119 дка, V категория, нива, м. "Габъра"
 Имот №011036-4,001 дка, V категория, нива, м. "Калугерски гроб"
 Имот №013021-5,621 дка, V категория, нива, м. "Пехливански кладенец"
 Имот №018005 – 0,464 дка, III кат.- нива, м. "Домуз дере"
 Имот №019011 – 3,000 дка, III кат.- нива, м. "Домуз дере",
 Имот №020007-7,996 дка, IV категория, нива, м. "Стоянова чешма»
 Имот №020009-5,594 дка, IV категория, нива, м. "Стоянова чешма»
 Имот №022054-4,324 дка, III категория, нива, м. "Кашилицето"
 Имот №028020-9,995 дка, III категория, нива, м. "Над село»
 Имот №030015-2,972 дка, III категория, нива, м. "Каваците»
 Имот №032051-5,000 дка, III категория, нива, м. "Ченгине скеле»
 Имот №035021-3,094 дка, IX категория-нива, м. "Старите лозя»
 Имот №035048-13,256 дка, IX категория-нива, м. "Старите лозя»
 Имот №045001-16,309 дка, V категория, нива, м. "Средока»
 Имот №045022-43,821 дка, V категория, нива, м. "Средока»
 Имот №047001-1,424 дка, III категория, нива, м. "Колайската река",
 Имот №052012-3,868 дка, III категория, нива, м. "Горната воденица"
 Имот №056020-7,370 дка, IV категория, нива, м. "Органджика"
 Имот №065026-4,198 дка, IX категория, нива, м. "Корията"
 Имот №066019-3,299 дка, IX категория, нива, м. "Дермен кайряк"
 Имот №078005-0,882 дка, III категория, нива, м. "Кавалджика",
 Имот №087015-3,174 дка, V категория, нива, м. "Гюролду"
 Имот №090005-15,004 дка, V категория, нива, м. Айдере"
 Имот №093007-13,836 дка, V категория, нива, м. Айдере"
 Имот №095012-16,637 дка, V категория, нива, м. Айдере"
 Имот №096013-36,154 дка, V категория, нива, м. Айдере"
 Имот №099001-20,358 дка, V категория, нива, м. Айдере"
 Имот №102008 – 5,230 дка, V кат.- нива, м. "Жълтата локва",
 Имот №102010 – 5,003 дка, V кат.- нива, м. "Жълтата локва",
 Имот №102012- 4,181 дка, V категория, нива, м. "Жълтата локва",

Председател:
 Секретар:

Имот №102018-3,236 дка, V категория, нива, м. "Жълтата локва",

Имот №102019 – 4,775 дка, V кат.- нива, м. "Жълтата локва"

Имот №111017- 6,998 дка, III кат.-нива, м. "Черкезка лъка"

Имот №122002-25,000 дка, III категория, нива, м. "Трапа"

Имот №129036-1,284 дка, VII кат.-нива, м. "Драклиева могила"

Имот №135008-2,477 дка, VII категория, нива, м. "Лисичев баир"

Имот №145020–3,732 дка, IV кат.- посевна площ, м. "Лозята"

Имот №150022-2,223 дка, IV категория, нива, м.Лозята

Имот №157012-12,077 дка, III категория, нива, м. "Першава"

Имот №169001-2,227 дка, III кат.-нива, м. "Големия юрт»

Землище гр. Средец:

Имот №000009-2,741 дка, III категория– нива, м. "Циганско кладенче"

Имот №000077-1,526 дка, III категория– изоставена нива, м. "Баев бент"

Имот №000109-1,176 дка, IX категория– изоставена нива, м. "Дамчетата"

Имот №000124-13,996 дка, III категория– нива, м. "Дамчетата"

Имот №000140-2,648 дка, III категория, нива, м. "Долапски баир"

Имот №000187-8,059 дка, III категория, изост.нива, м. "Дамчетата"

Имот №000199-7,135 дка, III категория– нива, м. "Дамчетата"

Имот №000209-18,244 дка, III категория– нива, м. "Долапски баир",

Имот №000244-0,307 дка, III категория– изоставена нива, м. "Под село -СРГ",

Имот №000297 – 3,445 дка, IV категория, изост.нива, м. "Старото пладнище"

Имот №000311 – 43,065 дка, IX категория– изоставена нива, м. "Таушан тепе"

Имот №000371- 8,069 дка, III категория, изост.нива, м. "Малката река"

Имот №000375 – 0,587 дка, III категория, изост.нива, м. "Малката река"

Имот №000376 – 1,788 дка, III категория, изост.нива, м. "Малката река"

Имот №000378- 3,791 дка, III категория, изост.нива, м. "Малката река",

Имот №000379- 1,632 дка, III категория, изост.нива, м. "Малката река"

Имот №000380- 5,809 дка, IV категория, изост.нива, м. "Малката река,

Имот №000385 – 1,522 дка, IV категория, изост.нива, м. "Малката река"

Имот №000387-3,187 дка, III категория, изост.нива, м. "Малката река"

Имот №000426 – 2,385 дка, IV категория, изост.нива, м. "Малката река"

Имот №000432-1,468 дка, III категория, изост.нива, м. "Малката река"

Имот №000442-4,936 дка, IX категория- изоставена нива, м. "Старите лозя"

Имот №000450- 0,439 дка, VII категория–нива, м. "Малката река"

Имот №000461-8,384 дка, IV категория, изост.нива, м. "Малката река"

Имот №000462-3,011 дка, III категория, изост.нива, м. "Малката река"

Имот №000468 – 40,511 дка, IV категория, ероз.нива, м. "Калдаръма"

Имот №000472 – 30,703 дка, IV категория, ероз.нива, м. "Ушите"

Имот №000506-1,109 дка, III категория, изост.нива, м. "Малката река"

Имот №000507-5,492 дка, III категория, изост.нива, м. "Малката река"

Имот №000581-11,732 дка, III категория, изост.нива, м. "Градишка река"

Имот №000594-2,228 дка, IX категория, изост.нива, м. "Таушан тепе"

Имот №000600-40,736 дка, IX категория- изоставена нива, м. "Таушан тепе",

Имот №000602-10,572 дка, V категория- изоставена нива, м. "Таушан тепе",

Имот №000603-3,946 дка, V категория- нива, м. "Таушан тепе"

Имот №000606-2,961 дка, IX категория- изоставена нива, м. "Таушан тепе"

Имот №000607-0,645 дка, IX категория, нива, м. "Таушан тепе"

Имот №000610-1,894 дка, IX категория, нива, м. "Таушан тепе"

Имот №000613-9,809 дка, IX категория– изоставена нива, м. "Таушан тепе"

Имот №000627-3,324 дка, III категория, изост.нива, м. "Чебук дере"

Имот №000628-1,170 дка, III категория, изост.нива, м. "Чебук дере"

Имот №000636-99,470 дка, IX категория- изоставена нива, м. "Ходжовец"

Председател:

Секретар:

Имот №000642-23,283 дка, IV категория, изост.нива, м. "Калдаръма"
 Имот №000644-15,333 дка, VI категория– изоставена нива, м. "Каши баир"
 Имот №000653-11,249 дка, IX категория- изоставена нива, м. "Черквицето"
 Имот №000721-14,498 дка, VII категория, изост.нива, м. "Лисичи баир"
 Имот №000730-0,705 дка, VII категория, изост.нива, м. "Лисичи баир"
 Имот №000732-4,989 дка, VII категория, изост.нива, м. "Лисичи баир"
 Имот №000734-2,582 дка, VII категория, изост.нива, м. "Лисичи баир"
 Имот №000736-2,259 дка, VII категория, изост.нива, м. "Лисичи баир"
 Имот №000738 – 8,557 дка, VII категория, изост.нива, м. "Лисичи баир"
 Имот №000762-19,222 дка, VII категория, изост.нива, м. "Лисичи баир"
 Имот №000763-2,029 дка, VII категория, изост.нива, м. "Лисичи баир"
 Имот №000804- 10,549 дка, V категория-нива, м. "Белия камък",
 Имот №000825 – 2,535 дка, VII категория, изост.нива, м. "Лисичи баир"
 Имот №000831-4,855 дка, VII категория, изост.нива, м. "Миловска река"
 Имот №000842-2,199 дка, IX категория, изост.нива, м. "Миловска река"
 Имот №000848-3,934 дка, VII категория, изост.нива, м. "Белия камък"
 Имот №000863-3,147 дка, V категория, изост.нива, м. "Белия камък"
 Имот №000880-3,485 дка, VII категория-изоставена нива, м. "Черквицето"
 Имот №000867 – 2,024 дка, V категория, изост.нива, м. "Белия камък"
 Имот №000899-1,406 дка, V категория, изост.нива, м. "Дервишки път"
 Имот №000901-1,582 дка, IX категория– изоставена нива, м. "Болуджа"
 Имот №000907-0,460 дка, III категория, изост.нива, м. "Янев мост"
 Имот №000914-6,631 дка, IX категория– изоставена нива, м. "Амелев дренак"
 Имот №000915-3,150 дка, IX категория– изоставена нива, м. "Амелев дренак"
 Имот №000916-6,898 дка, IX категория– изоставена нива, м. "Амелев дренак"
 Имот №000918-20,929 дка, III категория– изоставена нива, м. "Циганско кладенче"
 Имот №000936-2,785 дка, IX категория– изоставена нива, м. "Амелев дренак"
 Имот №000954-1,507 дка, IX категория– изоставена нива, м. "Амелев дренак"
 Имот №001055-17,063 дка, VII категория– нива, м. "Болуджа",
 Имот №001058-3,210 дка, IX категория– изоставена нива, м. "Амелев дренак"
 Имот №001060-1,939 дка, IX категория– изоставена нива, м. "Амелев дренак"
 Имот №001062-33,821 дка, IX категория–нива, м. "Амелев дренак"
 Имот №001085-2,763 дка, III категория, изост.нива, м. "Малката река"
 Имот №001086-0,785 дка, III категория, изост.нива, м. "Малката река"
 Имот №001109-24,327 дка, III категория, изост.нива, м. "Аврамов мост"
 Имот №011050-8,495 дка, III категория, нива, м. "Аврамов мост"
 Имот №012004-4,550 дка, IX категория-нива, м. "Дамчетата"
 Имот №012005-9,969 дка, IX категория-нива, м. "Дамчетата"
 Имот №012037-3,000 дка, III категория–нива, м. "Дамчетата"
 Имот №012193-4,999 дка, III категория–нива, м. "Дамчетата"
 Имот №012195-7,000 дка, III категория–нива, м. "Дървен мост"
 Имот №012196-5,167 дка, III категория, нива, м. "Дамчетата"
 Имот №012197-7,210 дка, IX категория-нива, м. "Дамчетата"
 Имот №014058–7,830 дка, IV категория– изоставена нива, м. "Каши баир"
 Имот №014085-14,632 дка, VI категория– изоставена нива, м. "Каши баир"
 Имот №014115-2,487 дка, VI категория– изоставена нива, м. "Каши баир"
 Имот №014128 – 2,000 дка, VI категория– изоставена нива, м. "Каши баир"
 Имот №014139-4,553 дка, VI категория– изоставена нива, м. "Каши баир"
 Имот №014146-2,000 дка, VI категория– изоставена нива, м. "Каши баир"
 Имот №015017-6,999 дка, VI категория– нива, м. "Поповец"
 Имот №016071-4,000 дка, IV категория- нива, м. "Поповите каби"
 Имот №016105–9,000 дка, IV категория–нива, м. "Попови каби"

Председател:
 Секретар:

Имот №018024-4,543 дка, VII категория, нива, м. "Миловска река"
 Имот №018047-2,402 дка, IX категория– изоставена нива, м. "Миловска река»
 Имот №018048-1,472 дка, IX категория– изоставена нива, м. "Миловска река»
 Имот №019001-0,921 дка, VII категория– нива, м. "Лисичи баир"
 Имот №019082 – 8,000 дка, VII категория– изоставена нива, м. "Хасанка"
 Имот №019087 – 4,202 дка, VII категория– изоставена нива, м. "Лисичи баир"
 Имот №021065-1,308 дка, V категория–нива, м. "Белия камък"
 Имот №021074- 7,141 дка, V категория-нива, м. "Белия камък"
 Имот №022005-10,100 дка, VII категория– нива, м. "Болуджа"
 Имот №022025-9,999 дка, IX категория– нива, м. "Калиманкови кашли"
 Имот №022039-2,874 дка, IX категория– изоставена нива, м. "Болуджа"
 Имот №022096-2,311 дка, IX категория– изоставена нива, м. "Болуджа"
 Имот №022131-2,819 дка, IX категория– изоставена нива, м. "Болуджа"
 Имот №022153-4,400 дка, IX категория– изоставена нива, м. "Болуджа"
 Имот №022157-4,732 дка, IX категория– изоставена нива, м. "Болуджа"
 Имот №023005-3,200 дка, IX категория– изоставена нива, м. "Драгоева къшла"
 Имот №023007-4,164 дка, IX категория– изоставена нива, м. "Драгоева къшла"
 Имот №023009-9,415 дка, IX категория, нива, м. "Драгоева кашла"
 Имот №023012-5,898 дка, IX категория– изоставена нива, м. "Амелев дренак"
 Имот №023034 – 2,188 дка, IX категория– изоставена нива, м. "Амелев дренак"
 Имот №023043-1,699 дка, IX категория– изоставена нива, м. "Амелев дренак"
 Имот №023058-6,000 дка, IX категория– нива, м. "Амелев дренак"
 Имот №023068-13,006 дка, IX категория– изоставена нива, м. "Амелев дренак"
 Имот №023092-3,399 дка, IX категория- изоставена нива, м. "Амелев дренак"
 Имот №024025-2,000 дка, IX категория- нива, м. "Черквицето"
 Имот №025046-7,651 дка, IV категория, нива, м. "Калдаръма"
 Имот №024047-2,547 дка, VII категория- нива, м. "Черквицето"
 Имот №025004-6,566 дка, IV категория, изост.нива, м. "Калдаръма"
 Имот №025048-4,180 дка, IV категория, нива, м. "Калдаръма"
 Имот №025058-6,999 дка, IV категория, нива, м. "Калдаръма"
 Имот №026080-1,252 дка, IV категория-нива, м. "Малката река",
 Имот №026082-0,569 дка, III кат.-нива, м. "Малката река"
 Имот №026083-1,246 дка, III кат.-нива, м. "Малката река"
 Имот №026120-6,999 дка, III кат.-нива, м. "Малката река"
 Имот №026129-8,803 дка, IV кат.-нива, м. "Малката река"
 Имот №026184-8,299 дка, III кат.-изоставена нива, м. "Малката река"
 Имот №026185-0,302 дка, III кат.-нива, м. "Малката река"
 Имот №026187-14,067 дка, III кат.-изоставена нива, м. "Малката река"
 Имот №026209-5,000 дка, IV категория, нива, м. "Малката река"
 Имот №026224- 0,635 дка, III кат.-нива, м. "Малката река",
 Имот №027083-3,000 дка, VII категория- нива, м. "Долапски баир"
 Имот №028104-4,000 дка, III кат.-нива, м. "Старите лозя"
 Имот №028106-5,000 дка, III кат.-нива, м. "Старите лозя"
 Имот №028120–3,000 дка, III категория–нива, м. "Малката река"
 Имот №030010-4,247 дка, III категория, нива, м. "Смесица»
 Имот №030027-2,000 дка, III категория, нива, м., "Гошевец"
 Имот №030090 – 26,718 дка, III категория, нива, м. "Долапски баир"
 Имот №031005-7,499 дка, IX категория– нива, м. "Ханджишица"
 Имот №031034-3,995 дка, IX категория- изоставена нива, м. "Съсен баир»
 Имот №031071-4,999 дка, IX категория-нива, м. "Циганско кладенче»
 Имот №031083-2,000 дка, IX категория-нива, м. "Четисанец»
 Имот №031118-18,300 дка, IX категория-нива, м. "Циганско кладенче»

Председател:
 Секретар:

Имот №031119-16,998 дка, IX категория-нива, м. "Циганско кладенче»
 Имот №031145-6,999 дка, IX категория- изоставена нива, м. "Циганско кладенче»
 Имот №032024-1,999 дка, III категория- нива, м. "Четисанец"
 Имот №032026-7,001 дка, III категория-нива, м. "Четисанец"
 Имот №032027-3,000 дка, III категория-нива, м. "Четисанец"
 Имот №032030-7,400 дка, III категория-нива, м. "Четисанец»
 Имот №032067-5,000 дка, III категория-нива, м. "Четисанец»
 Имот №032071-4,299 дка, III категория-нива, м. "Четисанец»
 Имот №032072-5,000 дка, III категория-нива, м. "Четисанец»
 Имот №033009-9,999 дка, IX категория- изоставена нива, м. "Ханджишица"
 Имот №033014-12,999 дка, IX категория- изоставена нива, м. "Ханджишица"
 Имот №033015-12,999 дка, IX категория- изоставена нива, м. "Ханджишица"
 Имот №033045-4,577 дка, IX категория- изоставена нива, м. "Ханджишица"
 Имот №033101-4,344 дка, IX категория- изоставена нива, м. "Корията"
 Имот №034003-10,723 дка, IV категория, изост.нива, м. "Бити ниви"
 Имот №035011-4,500 дка, III категория-нива, м. "Сакинови кьошета"
 Имот №035014-4,052 дка, III категория- нива, м. "Паскаловите кьошета"
 Имот №035015-4,409 дка, IX категория- изоставена нива, м. "Новата воденица"
 Имот №035016-4,929 дка, IX категория- изоставена нива, м. "Борсуческа дупка»
 Имот №035020-3,997 дка, IX категория- изоставена нива, м. "Новата воденица"
 Имот №035021-3,000 дка, III категория, нива, м. "Малък завой"
 Имот №035059-2,620 дка, III категория-нива, м. "Новата воденица»
 Имот №035119-4,602 дка, III категория-нива, м. "Кали дере"
 Имот №035127-4,399 дка, III категория- нива, м. "Кали дере"
 Имот №035150-8,399 дка, III категория-нива, м. "Кошията»
 Имот №035180-25,991 дка, IX категория- изоставена нива, м. "Новата воденица"
 Имот №036017-7,000 дка, III категория- изоставена нива, м. "Пенджевишка"
 Имот №036022-4,000 дка, III категория-нива, м. "Пенджевишка"
 Имот №036027-4,269 дка, III категория- изоставена нива, м. "Пенджевишка"
 Имот №036035-1,545 дка, IX категория- изоставена нива, м. "Пенджевишка"
 Имот №036049-4,606 дка, III категория-нива, м. "Пенджевишка"
 Имот №036051-3,620 дка, III категория-нива, м. "Пенджевишка"
 Имот №036052-4,999 дка, III категория-нива, м. "Пенджевишка"
 Имот №036085-8,956 дка, III категория- изоставена нива, м. "Пенджевишка"
 Имот №036088-3,460 дка, IX категория- изоставена нива, м. "Пенджевишка"
 Имот №036103-3,700 дка, III категория- изоставена нива, м. "Пенджевишка"
 Имот №037005-1,002 дка, III категория- изоставена нива, м. "Крък харман"
 Имот №037181-4,599 дка, III категория, нива, м., Гаговец"
 Имот №037182-4,801 дка, III категория, нива, м., Гаговец"
 Имот №037221-5,311 дка, IV категория, м. "Крък харман"
 Имот №037236-3,812 дка, IV категория, м. "Крък харман"
 Имот №037268-1,994 дка, IV категория- нива, м. "Крък харман"
 Имот №037284- 1,372 дка, III кат.-изоставена нива, м. "Крък харман"
 Имот №039047-3,198 дка, III категория, нива, м. "Апостолова воденица"
 Имот №039135- 6,499 дка, VII кат.-нива, м. "Момчилов баир"
 Имот №039172-4,699 дка, VII категория-нива, м. "Апостолова воденица"
 Имот №040046-2,999 дка, V категория-нива, м. "Старото пладнице"
 Имот №040052-12,385 дка, IX категория-нива, м. "Старото пладнице"
 Имот №041009-3,999 дка, IX категория-нива, м. "Таушан тепе»
 Имот №041011-3,100 дка, IX категория-нива, м. "Таушан тепе»
 Имот №041036-6,699 дка, IX категория- нива, м. "Деде бунар"
 Имот №041087-7,991 дка, IX категория-нива, м. "Таушан тепе»

Председател:
 Секретар:

Имот №042026-1,900 дка, V категория, нива, м., „Дервишки път”
 Имот №042080-3,499 дка, III категория, нива, м., „Дервишки път”
 Имот №042105-14,798 дка, V категория, нива, м., „Дервишки път”
 Имот №042116-5,145 дка, IV категория, нива, м., „Дервишки път”
 Имот №042117-8,631 дка, V категория, нива, м., „Дервишки път”
 Имот №042129- 5,308 дка, III кат.-изоставена нива, м. „Дервишки път»
 Имот №042153-3,000 дка, III категория, нива, м., „Дервишки път”
 Имот №042165-9,500 дка, III категория, нива, м., „Дервишки път”
 Имот №042167-1,182 дка, III категория, нива, м., „Дервишки път”
 Имот №042182-3,936 дка, III категория, нива, м., „Дервишки път”
 Имот №042194-3,525 дка, III категория, нива, м., „Дервишки път”
 Имот №042203-2,528 дка, III категория, нива, м., „Дервишки път”
 Имот №043008-5,562 дка, III категория, нива, м., „Градишка река”
 Имот №043022-5,000 дка, III категория, нива, м., „Градишка река”
 Имот №043048-1,699 дка, III категория, нива, м., „Градишка река”
 Имот №044001-10,715 дка, III категория, нива, м., „Чебук дере”
 Имот №044003-2,915 дка, III категория, нива, м., „Чебук дере”
 Имот №044033-3,499 дка, III категория, нива, м., „Чебук дере”

Землище с. Факия:

Имот №039028 – 10,650 дка, IX категория- нива, м. „Новите ниви”;
 Имот №041007- 7,021 дка, IX категория- нива, м. „Дрингов дол”
 Имот №045025-2,280 дка, IX категория-изоставена нива, м. „Дрингово усое”
 Имот №049474-0,510 дка, IX категория-нива., м. „Край село”
 Имот №052019-1,595 дка, IX категория-нива., м. „Новите ниви”
 Имот №097003- 1,966 дка, IX категория- нива, м. „Текето”
 Имот №097007- 3,105 дка, IX категория- нива, м. „Текето”
 Имот №101001-4,374 дка, VII категория-нива, м. „Орехите»
 Имот №101004-1,453 дка, IX категория-нива, м. „Орехите»
 Имот №112021-5,001 дка, V категория-изоставена нива, м. „Царева поляна»
 Имот №114009-8,011 дка, V категория-нива, м. „Царева поляна»
 Имот №115001-5,723 дка, V категория-изост. нива, м. „Царева поляна»
 Имот №122028-2,287 дка, VI категория-нива, м. „Юрта”
 Имот №120029 – 2,001 дка, III категория-нива, м. „Бахчата”
 Имот №124029- 3,087 дка, VI категория-нива, м. „Рекъовица”
 Имот №130002-4,410 дка, VI категория-нива, м. „Леските»
 Имот №131001-2,230 дка, VI категория-нива, м. „Ачмите”
 Имот №137005-3,655 дка, VI категория-нива, м. „Олуджак”
 Имот №138006-8,632 дка, VI категория-нива, м. „Олуджак”
 Имот №138010-9,497 дка, III категория-нива, м. „Олуджак”
 Имот №143017-2,485 дка, VI категория-нива, м. „Церов кладенец”
 Имот №154001-1,438 дка, VI категория-изоставена нива, м. „Олуджак”
 Имот №156001-2,725 дка, VI категория-нива, м. „Могилски дол”
 Имот №164009-1,253 дка, VI категория-нива, м. „Воденицата”
 Имот №172004-0,797 дка, VI категория-нива, м. „Воденицата”
 Имот №202005-2,116 дка, IX категория-нива, м. „Хармана”
 Имот №204003-3,878 дка, IX категория-нива, м. „Клинчев харман”
 Имот №205003-0,687 дка, VI категория-нива, м. „Край село”
 Имот №208017-0,706 дка, IX категория-нива, м. „Новите ниви”
 Имот №208018-0,197 дка, IX категория-нива, м. „Новите ниви”
 Имот №208019-0,516 дка, IX категория-нива, м. „Новите ниви”

Председател:
 Секретар:

Общ брой на общинските съветници – 17

Присъствали – 13

Гласували: “за” – 13

“против” – няма

“въздържали се” – няма

1. Антоанета Станкова Колеолова	за
2. Валери Димитрова Ангелов	-
3. Владислава Станилова Цанева	за
4. Георги Димитров Вълчев	за
5. Даниел Николов Чолаков	за
6. Димитър Киряков Янков	за
7. Динко Янев Цъцаров	за
8. Иван Димитров Кичев	за
9. Ивелина Стоянова Стоянова	за
10. Йона Николова Чобанова	за
11. Красимира Янкова Георгиева	за
12. Лало Антонов Гюров	за
13. Петьо Георгиев Колеолов	-
14. Стоянка Стоянова Кисьова	за
15. Тодор Стаматов Стаматов	-
16. Яна Иванова Биюкова	-
17. Янко Калудов Германов	за

Динко Цъцаров: ТОЧКА ДВАДЕСЕТ И ШЕСТА – Докладна записка от инж. Иван Жабов – Кмет на община Средец относно: Продажба на поземлени имоти находящи се в землището на с. Дюлево, с. Светлина и с. Суходол.

Докладва Маргарита Стойчева – директор дирекция „Икономическо развитие, земеделие и гори и управление на УЕПП” при общинска администрация.

След проведени разисквания и дебати, Председателят подложи на гласуване проекта за решение в докладната записка.

Гласуваха: “за” – 11 гласа; “против” – 1 глас; “въздържали се” – 1 глас, Общинският съвет прие

РЕШЕНИЕ № 535

31 май 2022 година

На основание чл.21, ал.1, т.8 от Закона за местното самоуправление и местната администрация, чл.35, ал.1 от Закона за общинската собственост, чл.38, ал.1, т.1, ал.2, 3 и 4 от Наредбата за реда за придобиване, управление и разпореждане с имоти и вещи общинска собственост,

ОБЩНСКИЯТ СЪВЕТ РЕШИ:

1. Общински съвет на община Средец актуализира Програма за управление и разпореждане с имоти общинска собственост за 2022 година и включва в Раздел III В- имоти, които община Средец възнамерява да продаде под №36 – имот с

Председател:

Секретар:

идентификатор 24712.24.13, под №37- имот с идентификатор 24712.24.22, под №38- имот с идентификатор 24712.24.26, под №39- имот с идентификатор 24712.24.66, под №40- имот с идентификатор 24712.28.41, под №41- имот с идентификатор 24712.46.6, под №42- имот с идентификатор 24712.48.33, под №43- имот с идентификатор 24712.49.51, под №44- имот с идентификатор 65560.163.9, под №45- имот с идентификатор 65560.163.10, под №46- имот с идентификатор 70322.69.6, под №47- имот с идентификатор 70322.195.2.

2. Одобрява оценката, изготвена от независим лицензиран оценител за поземлен имот с идентификатор 24712.24.12 в размер на 13174,00 лева, на имот с идентификатор 24712.24.22 в размер на 30410,00 лева, на имот с идентификатор 24712.24.26 в размер на 15418,00 лева, на имот с идентификатор 24712.28.41 в размер на 85700,00 лева, на имот с идентификатор 24712.46.6 в размер на 26015,00 лева, на имот с идентификатор 24712.48.33 в размер на 9635,00 лева, на имот с идентификатор 24712.49.51 в размер на 10210,00 лева, на имот с идентификатор 65560.163.9 в размер на 1894,00 лева, на имот с идентификатор 65560.163.10 в размер на 1444,00 лева, на имот с идентификатор 70322.69.6 в размер на 31359,00 лева, на имот с идентификатор 70322.195.2 в размер на 68807,00 лева.

3. Дава съгласие да се извърши продажба, чрез публично оповестен търг с тайно наддаване на следните поземлени имоти:

- имот с идентификатор 24712.24.12 по КККР на с. Дюлево с площ 22395 кв.м., нтп- нива, 9 категория в м."Кайряка", актуван с Акт за ЧОС №4382/01.12.2021 г., с граници и съседни: 24712.24.105, 24712.24.39, 24712.24.13, 24712.24.106, с начална тръжна цена 14 500,00 лева;

- имот с идентификатор 24712.24.22 по КККР на с. Дюлево с площ 51698 кв.м., нтп- изоставена орна земя, 9 категория в м."Казакова лъка", актуван с Акт за ЧОС №4384/01.12.2021 г., с граници и съседни: 24712.24.124, 24712.24.123, 24712.24.105, 24712.24.23, 24712.24.104, с начална тръжна цена 33 500,00 лева;

- имот с идентификатор 24712.24.26 по КККР на с. Дюлево с площ 26211 кв.м., нтп- изоставена орна земя, 9 категория в м."Средна река", актуван с Акт за ЧОС №4383/01.12.2021 г., с граници и съседни: 24712.24.104, 24712.24.105, с начална тръжна цена 17 000,00 лева;

- имот с идентификатор 24712.24.66 по КККР на с. Дюлево с площ 10501 кв.м., нтп- нива, 9 категория в м."Кайряка", актуван с Акт за ЧОС №889/20.06.2007 г., с граници и съседни: 24712.24.65, 24712.24.106, 24712.24.42, 24712.24.81, с начална тръжна цена 6 800,00 лева;

- имот с идентификатор 24712.28.41 по КККР на с. Дюлево с площ 129134 кв.м., нтп- нива, 6 категория в м."Човешка глава", актуван с Акт за ЧОС №4355/15.11.2021 г., с граници и съседни: 24712.28.329, 24712.28.327, 24712.28.320, 24712.28.46, 24712.28.105, с начална тръжна цена 94300,00 лева;

- имот с идентификатор 24712.46.6 по КККР на с. Дюлево с площ 44359 кв.м., нтп- нива, 9 категория в м."Пинживичка", актуван с Акт за ЧОС №4499/14.04.2022 г., с граници и съседни: 24712.46.442, 24712.46.130, 24712.46.134, 24712.46.185, 24712.46.181, 24712.46.180, с начална тръжна цена 28 700,00 лева;

- имот с идентификатор 24712.48.33 по КККР на с. Дюлево с площ 16379 кв.м., нтп- изоставена орна земя, 9 категория в м."Суха река", актуван с Акт за

Председател:
Секретар:

ЧОС №4495/13.04.2022 г., с граници и съседни: 24712.48.175, 24712.48.32, 24712.48.41, 24712.49.153, с начална тръжна цена 10 600,00 лева;

- имот с идентификатор 24712.49.51 по КККР на с. Дюлево с площ 17356 кв.м., нтп- изоставена орна земя, 9 категория в м."Средна река", актуван с Акт за ЧОС №4493/13.04.2022 г., с граници и съседни: 24712.49.35, 24712.49.161, 24712.49.159, 24712.49.39, 24712.49.158, 24712.49.88, 24712.49.87, с начална тръжна цена 11 300,00 лева;

- имот с идентификатор 65560.163.9 по КККР на с. Светлина с площ 3296 кв.м., нтп- изоставена орна земя, 9 категория в м."Стопански двор", актуван с Акт за ЧОС №4507/26.04.2022 г., с граници и съседни: 65560.163.3, 65560.163.8, 65560.163.240, с начална тръжна цена 2 100,00 лева;

- имот с идентификатор 65560.163.10 по КККР на с. Светлина с площ 2512 кв.м., нтп- изоставена орна земя, 9 категория в м."Стопански двор", актуван с Акт за ЧОС №4508/26.04.2022 г., с граници и съседни: 65560.178.152, 65560.163.3, 65560.163.240, 65560.163.125, 65560.174.124, с начална тръжна цена 1 600,00 лева;

- имот с идентификатор 70322.69.6 по КККР на с. Суходол с площ 53846 кв.м., нтп- нива, 9 категория в м."Саджалан", актуван с Акт за ЧОС №4509/26.04.2022 г., с граници и съседни: 70322.74.117, 70322.69.13, 70322.69.6, 70322.69.12, 70322.69.16, 70322.69.8, с начална тръжна цена 34 500,00 лева;

- имот с идентификатор 70322.195.2 по КККР на с. Суходол с площ 102582 кв.м., нтп- нива, 6 категория в м."Кюмерджика", актуван с Акт за ЧОС №4510/26.04.2022 г., с граници и съседни: 70322.195.9, 70322.195.5, 70322.195.106, 70322.195.7, 70322.195.3, 70322.196.102, 70322.186.114, 70322.195.8, с начална тръжна цена 75700,00 лева.

4. Упълномощава Кмета на Общината да проведе процедура на търг с тайно наддаване, съгласно разпоредбите на Глава V от Наредбата за реда за придобиване, управление и разпореждане с имоти и вещи общинска собственост и сключи договора за продажба.

Общ брой на общинските съветници – 17

Присъствали – 13

Гласували: "за" – 11

"против" – 1

"въздържали се" – 1

1. Антоанета Станкова Колеолова	за
2. Валери Димитрова Ангелов	-
3. Владислава Станилова Цанева	за
4. Георги Димитров Вълчев	за
5. Даниел Николов Чолаков	за
6. Димитър Кирияков Янков	против
7. Динко Янев Цъцаров	за
8. Иван Димитров Кичев	за
9. Ивелина Стоянова Стоянова	за
10. Йона Николова Чобанова	въздържал се
11. Красимира Янкова Георгиева	за

Председател:
Секретар:

12. Лало Антонов Гюров	за
13. Петьо Георгиев Колеолов	-
14. Стоянка Стоянова Кисьова	за
15. Тодор Стаматов Стаматов	-
16. Яна Иванова Биюкова	-
17. Янко Калудов Германов	за

Димитър Янков напусна залата.

Динко Цъцаров: Преди да продължим със следващата точка, по молба на вносителя, на основание чл. 53, ал. 3 от Правилника, предлагам да се прегласува точка тринадесета от дневния ред. Който е съгласен, моля да гласува.

Гласуваха: “за” – 12 гласа; “против” – няма; “въздържали се” – няма, приема се.

ТОЧКА ТРИНАДЕСЕТА – Докладна записка от инж. Иван Жабов – Кмет на община Средец относно: Даване на разрешение за допускане на частично изменение на ОУП на община Средец и предварително съгласие за учредяване на възмездно право на строеж за изграждане на фотоволтаична централа, находяща се в землището на с. Дюлево, с. Орлинци, с. Суходол и с. Светлина.

Гласуваха: “за” – 11 гласа; “против” – няма; “въздържали се” – 1 глас, Общинският съвет прие

РЕШЕНИЕ № 522

31 май 2022 година

Общински съвет Средец не приема проекта за решение в докладната записка от инж. Иван Жабов – Кмет на община Средец относно: Даване на разрешение за допускане на частично изменение на ОУП на община Средец и предварително съгласие за учредяване на възмездно право на строеж за изграждане на фотоволтаична централа, находяща се в землището на с. Дюлево, с. Орлинци, с. Суходол и с. Светлина.

Общ брой на общинските съветници – 17

Присъствали – 12

Гласували: “за” – 11

“против” – няма

“въздържали се” – 1

1. Антоанета Станкова Колеолова	за
2. Валери Димитрова Ангелов	-
3. Владислава Станилова Цанева	за
4. Георги Димитров Вълчев	за
5. Даниел Николов Чолаков	за
6. Димитър Киряков Янков	-
7. Динко Янев Цъцаров	за
8. Иван Димитров Кичев	за
9. Ивелина Стоянова Стоянова	за

Председател:
Секретар:

10. Йона Николова Чобанова	въздържал се
11. Красимира Янкова Георгиева	за
12. Лало Антонов Гюров	за
13. Петьо Георгиев Колеолов	-
14. Стоянка Стоянова Кисьова	за
15. Тодор Стаматов Стаматов	-
16. Яна Иванова Биюкова	-
17. Янко Калудов Германов	за

Динко Цъцаров: Продължаваме с **ТОЧКА ДВАДЕСЕТ И СЕДМА – Докладна записка от инж. Иван Жабов – Кмет на община Средец относно: Продажба на имот – частна общинска собственост (ЧОС) в с. Вълчаново.**

Докладва Силвия Стоянова – гл. експерт „Общинска собственост“ в дирекция „Местни приходи и общинска собственост“ при общинска администрация.

Становища не се изразиха и се встъпи в процедура на гласуване.

Председателят Динко Цъцаров подложи на гласуване проекта за решение в докладната записка. Гласуваха: “за” – 12 гласа; “против” – няма; “въздържали се” – няма, Общинският съвет прие

РЕШЕНИЕ № 536

31 май 2022 година

На основание чл.21, ал.1, т.8 от Закона за местното самоуправление и местната администрация, чл.35, ал.1 от Закона за общинската собственост, чл.38, ал.1, т.1, ал.2 и ал.3 от Наредбата за реда за придобиване, управление и разпореждане с имоти и вещи общинска собственост,

ОБЩИНСКИЯТ СЪВЕТ РЕШИ:

1. Актуализира Програмата за управление и разпореждане с имоти общинска собственост за 2022 г., чрез допълнение на Раздел В-Имоти, които община Средец има намерение да продаде, в частта урегулирани поземлени имоти и включва под № 101 – жилищна сграда със застроена площ от 49 кв.м., ведно с правото на строеж, изградена в УПИ VIII-72, кв.18 по плана на с. Вълчаново.

2. Одобрява начална тръжна цена за имота в размер на 970,00 лв. /без вкл. ДДС/.

3. Обявява за продажба чрез процедура на публично оповестен търг с тайно наддаване на жилищна сграда със застроена площ от 49 кв.м., ведно с правото на строеж, изградена в УПИ VIII-72, кв.18 по плана на с. Вълчаново, с Акт за ЧОС № 783/ 31.10.2001 г., при граници на имота: УПИ I-72, УПИ VII-73 и от две страни улица, с начална тръжна цена в размер на 970,00лв. /без вкл. ДДС/.

4. Възлага на Кмета на Общината да проведе търга съгласно Глава пета от Наредбата за реда за придобиване, управление и разпореждане с имоти и вещи общинска собственост и сключи договор за продажба.

Председател:
Секретар:

Общ брой на общинските съветници – 17

Присъствали – 12

Гласували: “за” – 12

“против” – няма

“въздържали се” – няма

1. Антоанета Станкова Колеолова	за
2. Валери Димитрова Ангелов	-
3. Владислава Станилова Цанева	за
4. Георги Димитров Вълчев	за
5. Даниел Николов Чолаков	за
6. Димитър Киряков Янков	-
7. Динко Янев Цъцаров	за
8. Иван Димитров Кичев	за
9. Ивелина Стоянова Стоянова	за
10. Йона Николова Чобанова	за
11. Красимира Янкова Георгиева	за
12. Лало Антонов Гюров	за
13. Петьо Георгиев Колеолов	-
14. Стоянка Стоянова Кисьова	за
15. Тодор Стаматов Стаматов	-
16. Яна Иванова Биюкова	-
17. Янко Калудов Германов	за

Динко Цъцаров: ТОЧКА ДВАДЕСЕТ И ОСМА – Докладна записка от инж. Иван Жабов – Кмет на община Средец относно: Продажба на имот – частна общинска собственост (ЧОС) в с. Факия.

Докладва Силвия Стоянова – гл. експерт „Общинска собственост“ в дирекция „Местни приходи и общинска собственост“ при общинска администрация.

Мнения не се изразиха и се встъпи в процедура на гласуване.

Председателят Динко Цъцаров подложи на гласуване проекта за решение в докладната записка. Гласуваха: “за” – 12 гласа; “против” – няма; “въздържали се” – няма, Общинският съвет прие

РЕШЕНИЕ № 537

31 май 2022 година

На основание чл.21, ал.1, т.8 от Закона за местното самоуправление и местната администрация, чл.38, ал.1, т.1, ал.2 и ал.3 от Наредбата за реда за придобиване, управление и разпореждане с имоти и вещи общинска собственост,

ОБЩНСКИЯТ СЪВЕТ РЕШИ:

1. Актуализира Програмата за управление и разпореждане с имоти общинска собственост за 2022 г., чрез допълнение на Раздел В-Имоти, които община Средец има намерение да продаде, в частта урегулирани поземлени имоти и включва под №

*Председател:
Секретар:*

100 – едноетажна панелна жилищна сграда тип „Пазарджик” с площ 55 кв.м., ведно с правото на строеж, изградена в УПИ III-255, кв.34 по плана на с. Факия.

2. Одобрява начална тръжна цена за имота в размер на 1480,00 лв. /без вкл. ДДС/.

3. Обявява за продажба чрез процедура на публично оповестен търг с тайно наддаване на едноетажна панелна жилищна сграда тип „Пазарджик” с площ 55 кв.м., ведно с правото на строеж, изградена в УПИ III - 255, кв.34, целия с площ 1350 кв.м. по плана на с. Факия, с Акт за ЧОС № 465/ 11.07.2000 г., при граници на имота: УПИ II-256, улица, УПИ IV-254 и УПИ VI, с начална тръжна цена в размер на 1480,00лв /без вкл. ДДС/.

4. Възлага на Кмета на Общината да проведе търга съгласно Глава пета от Наредбата за реда за придобиване, управление и разпореждане с имоти и вещи общинска собственост и склучи договор за продажба.

Общ брой на общинските съветници – 17

Присъствали – 12

Гласували: “за” – 12

“против” – няма

“въздържали се” – няма

1. Антоанета Станкова Колеолова	за
2. Валери Димитрова Ангелов	-
3. Владислава Станилова Цанева	за
4. Георги Димитров Вълчев	за
5. Даниел Николов Чолаков	за
6. Димитър Киряков Янков	-
7. Динко Янев Цъцаров	за
8. Иван Димитров Кичев	за
9. Ивелина Стоянова Стоянова	за
10. Йона Николова Чобанова	за
11. Красимира Янкова Георгиева	за
12. Лало Антонов Гюров	за
13. Петьо Георгиев Колеолов	-
14. Стоянка Стоянова Кисьова	за
15. Тодор Стаматов Стаматов	-
16. Яна Иванова Биюкова	-
17. Янко Калудов Германов	за

Динко Цъцаров: Следваща ТОЧКА ДВАДЕСЕТ И ДЕВЕТА – Докладна записка от инж. Иван Жабов – Кмет на община Средец относно: Продажба на поземлен имот с идентификатор 20273.80.999 по КККР на с. Дебелт.

Докладва Маргарита Стойчева – директор дирекция „Икономическо развитие, земеделие и гори и управление на УЕПП” при общинска администрация.

Йона Чобанова предложи първоначална тръжна цена на имота да бъде 1000 лева.

Председател:
Секретар:

Други предложения не постъпиха и се встъпи в процедура на гласуване.

Председателят подложи на гласуване направеното предложение.

Гласуваха: “за” – 11 гласа; “против” – няма; “въздържали се” – 1 глас, приема се.

Председателят Динко Цъцаров подложи на гласуване проекта за решение в докладната записка с направените изменения. Гласуваха: “за” – 12 гласа; “против” – няма; “въздържали се” – няма, Общински съвет прие

РЕШЕНИЕ № 538

31 май 2022 година

На основание чл.21, ал.1, т.8 от Закона за местното самоуправление и местната администрация, чл.35, ал.1 от Закона за общинската собственост, чл.38, ал.1, т.1, ал.2, 3 и 4 от Наредбата за реда за придобиване, управление и разпореждане с имоти и вещи общинска собственост,

ОБЩИНСКИЯТ СЪВЕТ РЕШИ:

1. Общински съвет на община Средец одобрява оценката, изготвена от независим лицензиран оценител за поземлен имот с идентификатор 20273.80.999 в размер на 653,00 лева.

2. Дава съгласие да се извърши продажба, чрез публично оповестен търг с тайно наддаване, на поземлен имот с идентификатор 20273.80.999 с площ 3000 кв.м. в м.”Липата”, с начин на трайно ползване- друг вид земеделска земя, седма категория, с граници и съседни: 20273.44.40, 20273.80.1000, актуван с Акт за ЧОС №4480/31.03.2022 г., с начална тръжна цена 1000,00 лева.

3. Упълномощава Кмета на Общината да проведе процедура на търг с тайно наддаване, съгласно разпоредбите на Глава V от Наредбата за реда за придобиване, управление и разпореждане с имоти и вещи общинска собственост и сключи договора за продажба.

Общ брой на общинските съветници – 17

Присъствали – 12

Гласували: “за” – 12

“против” – няма

“въздържали се” – няма

1. Антоанета Станкова Колеолова	за
2. Валери Димитрова Ангелов	-
3. Владислава Станилова Цанева	за
4. Георги Димитров Вълчев	за
5. Даниел Николов Чолаков	за
6. Димитър Киряков Янков	-
7. Динко Янев Цъцаров	за
8. Иван Димитров Кичев	за
9. Ивелина Стоянова Стоянова	за
10. Йона Николова Чобанова	за

*Председател:
Секретар:*

11. Красимира Янкова Георгиева	за
12. Лало Антонов Гюров	за
13. Петьо Георгиев Колеолов	-
14. Стоянка Стоянова Кисьова	за
15. Тодор Стаматов Стаматов	-
16. Яна Иванова Биюкова	-
17. Янко Калудов Германов	за

Динко Цъцаров: Следваща ТОЧКА ТРИДЕСЕТА – Докладна записка от инж. Иван Жабов – Кмет на община Средец относно: Продажба на поземлен имот с идентификатор 24712.57.339 по КККР на с. Дюлево.

Докладва Маргарита Стойчева – директор дирекция „Икономическо развитие, земеделие и гори и управление на УЕПП” при общинска администрация.

Йона Чобанова предложи първоначална тръжна цена на имота да бъде 1200 лева.

Други предложения не постъпиха и се встъпи в процедура на гласуване.

Председателят подложи на гласуване направеното предложение.

Гласуваха: “за” – 12 гласа; “против” – няма; “въздържали се” – няма, приема се.

Председателят Динко Цъцаров подложи на гласуване проекта за решение в докладната записка с направените изменения. Гласуваха: “за” – 12 гласа; “против” – няма; “въздържали се” – няма, Общински съвет прие

РЕШЕНИЕ № 539

31 май 2022 година

На основание чл.21, ал.1, т.8 от Закона за местното самоуправление и местната администрация, чл.35, ал.1 от Закона за общинската собственост, чл.38, ал.1, т.1, ал.2, 3 и 4 от Наредбата за реда за придобиване, управление и разпореждане с имоти и вещи общинска собственост,

ОБЩИНСКИЯТ СЪВЕТ РЕШИ:

1. Общински съвет на община Средец одобрява оценката, изготвена от независим лицензиран оценител за поземлен имот с идентификатор 24712.57.339 в размер на 625,00 лева.

2. Дава съгласие да се извърши продажба, чрез публично оповестен търг с тайно наддаване, на поземлен имот с идентификатор 24712.57.339 по КККР на с.Дюлево, с площ 3000 кв.м., нти- друг вид земеделска земя, десета категория в м.”До село”, актуван с Акт за ЧОС №4478/31.03.2022 г., с граници и съседни: 24712.57.29, 24712.57.146, 24712.57.52, 24712.57.340, с начална тръжна цена 1200,00 лева.

3. Упълномощава Кмета на Общината да проведе процедура на търг с тайно наддаване, съгласно разпоредбите на Глава V от Наредбата за реда за придобиване,

*Председател:
Секретар:*

управление и разпореждане с имоти и вещи общинска собственост и сключи договора за продажба.

Общ брой на общинските съветници – 17

Присъствали – 12

Гласували: “за” – 12

“против” – няма

“въздържали се” – няма

1. Антоанета Станкова Колеолова	за
2. Валери Димитрова Ангелов	-
3. Владислава Станилова Цанева	за
4. Георги Димитров Вълчев	за
5. Даниел Николов Чолаков	за
6. Димитър Киряков Янков	-
7. Динко Янев Цъцаров	за
8. Иван Димитров Кичев	за
9. Ивелина Стоянова Стоянова	за
10. Йона Николова Чобанова	за
11. Красимира Янкова Георгиева	за
12. Лало Антонов Гюров	за
13. Петьо Георгиев Колеолов	-
14. Стоянка Стоянова Кисьова	за
15. Тодор Стаматов Стаматов	-
16. Яна Иванова Биюкова	-
17. Янко Калудов Германов	за

*Динко Цъцаров: Следваща **ТОЧКА ТРИДЕСЕТ И ПЪРВА** – Докладна записка от инж. Иван Жабов – Кмет на община Средец относно: Продажба на имот частна общинска собственост (ЧОС) в с. Дебелт на собственика на законно построена върху него сграда.*

Докладва Силвия Стоянова – гл. експерт „Общинска собственост“ в дирекция „Местни приходи и общинска собственост“ при общинска администрация.

Становища не се изразиха и се встъпи в процедура на гласуване.

Председателят Динко Цъцаров подложи на гласуване проекта за решение в докладната записка. Гласуваха: “за” – 12 гласа; “против” – няма; “въздържали се” – няма, Общинският съвет прие

РЕШЕНИЕ № 540

31 май 2022 година

На основание чл.21, ал.1, т.8 от Закона за местното самоуправление и местната администрация, чл. 44, ал.1, т.3, ал.3 и ал.4 от Наредбата за реда за придобиване, управление и разпореждане с имоти и вещи общинска собственост,

ОБЩИНСКИЯТ СЪВЕТ РЕШИ:

*Председател:
Секретар:*

1. *Одобрява цената на правото на собственост на Поземлен имот с идентификатор 20273.501.909 по КККР на село Дебелт, с площ от 1324 кв.м., трайно предназначение на територията: урбанизирана, начин на трайно ползване: за търговски обект, комплекс, определена от независим оценител на имоти в размер на 12 700,00 лв. /без вкл. ДДС/.*

2. *Продава на „Стар Комерс МД“ ООД, Поземлен имот с идентификатор 20273.501.909 по КККР на село Дебелт, с площ от 1324 кв.м., трайно предназначение на територията: урбанизирана, начин на трайно ползване: за търговски обект, комплекс, при граници на имота: 20273.501.1068, 20273.501.910, 20273.501.1061 и 20273.501.1071, за сумата от 12 700,00 лв. /без вкл. ДДС/.*

3. *Упълномощава Кмета на община Средец да сключи договор за продажба на имота на Общината със собственика на законно построената върху него сграда.*

Общ брой на общинските съветници – 17

Присъствали – 12

Гласували: “за” – 12

“против” – няма

“въздържали се” – няма

1. Антоанета Станкова Колеолова	за
2. Валери Димитрова Ангелов	-
3. Владислава Станилова Цанева	за
4. Георги Димитров Вълчев	за
5. Даниел Николов Чолаков	за
6. Димитър Киряков Янков	-
7. Динко Янев Цъцаров	за
8. Иван Димитров Кичев	за
9. Ивелина Стоянова Стоянова	за
10. Йона Николова Чобанова	за
11. Красимира Янкова Георгиева	за
12. Лало Антонов Гюров	за
13. Петьо Георгиев Колеолов	-
14. Стоянка Стоянова Кисьова	за
15. Тодор Стаматов Стаматов	-
16. Яна Иванова Биюкова	-
17. Янко Калудов Германов	за

Динко Цъцаров: Следваща ТОЧКА ТРИДЕСЕТ И ВТОРА – Докладна записка от инж. Иван Жабов – Кмет на община Средец относно: Продажба на поземлени имоти с идентификатор 30168.191.36 и 30168.191.39 по КККР на с.Загорци.

Докладва Маргарита Стойчева – директор дирекция „Икономическо развитие, земеделие и гори и управление на УЕПП” при общинска администрация.

Председател:
Секретар:

Иван Кичев предложи първоначалната тръжна цена на имотите да се завишат с по 10%.

Други предложения не постъпиха и се встъпи в процедура на гласуване.

Председателят подложи на гласуване направеното предложение.

Гласуваха: “за” – 5 гласа; “против” – няма; “въздържали се” – 7 гласа, не се приема.

Председателят Динко Цъцаров подложи на гласуване проекта за решение в докладната записка. Гласуваха: “за” – 9 гласа; “против” – няма; “въздържали се” – 3 гласа, Общински съвет прие

РЕШЕНИЕ № 541

31 май 2022 година

На основание чл.21, ал.1, т.8 от Закона за местното самоуправление и местната администрация, чл.35, ал.1 от Закона за общинската собственост, чл.38, ал.1, т.1, ал.2, 3 и 4 от Наредбата за реда за придобиване, управление и разпореждане с имоти и вещи общинска собственост,

ОБЩИНСКИЯТ СЪВЕТ РЕШИ:

1. Общински съвет на община Средец актуализира Програма за управление и разпореждане с имоти общинска собственост за 2022 година и включва в Раздел III В- имоти, които община Средец възнамерява да продаде под №48 – имот с идентификатор 30168.191.36, под №49- имот с идентификатор 30168.191.39 в землището на с. Загорци.

2. Одобрява оценката, изготвена от независим лицензиран оценител за поземлен имот с идентификатор 30168.191.39 в размер на 1946,00 лева, на имот с идентификатор 30168.191.36 в размер на 371,00 лева.

3. Дава съгласие да се извърши продажба, чрез публично оповестен търг с тайно наддаване на следните поземлени имоти:

-имот с идентификатор 30168.191.39 по КККР на с. Загорци, трайно предназначение на територията- земеделска, начин на трайно ползване- друг вид земеделска земя, с площ 2269 кв.м., в местност ”До село”, номер по предходен план №191039, актуван с Акт за ЧОС №4484/06.04.2022 г., с граници и съседни: 30168.191.1, 30168.191.14, 30168.191.15, 30168.191.16, 30168.191.18, 30168.191.19, 30168.191.29, 30168.191.30, 30168.191.32, 30168.191.332, 30168.191.35, 30168.191.36, 30168.191.43, 30168.191.44, 30168.191.45, 30168.191.46, 30168.191.51, 30168.191.52, 30168.191.53, 30168.191.54, 30168.191.6, 30168.191.7, 30168.191.8, 30168.196.135, 30168.82.134, с начална тръжна цена 2150,00 лева;

-имот с идентификатор 30168.191.36 по КККР на с.Загорци, трайно предназначение на територията- земеделска, начин на трайно ползване- друг вид земеделска земя, с площ 433 кв.м., в местност ”До село”, с номер по предходен план №191036, актуван с Акт за ЧОС №4483/06.04.2022 г., с граници и съседни: 30168.191.46, 30168.191.39, 30168.191.132, 30168.191.14, с начална тръжна цена 408,00 лева.

*Председател:
Секретар:*

4. Упълномощава Кмета на Общината да проведе процедура на търг с тайно наддаване, съгласно разпоредбите на Глава V от Наредбата за реда за придобиване, управление и разпореждане с имоти и вещи общинска собственост и сключи договора за продажба.

Общ брой на общинските съветници – 17

Присъствали – 12

Гласували: “за” – 9

“против” – няма

“въздържали се” – 3

1. Антоанета Станкова Колеолова	за
2. Валери Димитрова Ангелов	-
3. Владислава Станилова Цанева	за
4. Георги Димитров Вълчев	за
5. Даниел Николов Чолаков	за
6. Димитър Киряков Янков	-
7. Динко Янев Цъцаров	за
8. Иван Димитров Кичев	въздържал се
9. Ивелина Стоянова Стоянова	за
10. Йона Николова Чобанова	въздържал се
11. Красимира Янкова Георгиева	за
12. Лало Антонов Гюров	за
13. Петьо Георгиев Колеолов	-
14. Стоянка Стоянова Кисьова	за
15. Тодор Стаматов Стаматов	-
16. Яна Иванова Биюкова	-
17. Янко Калудов Германов	въздържал се

От залата излезе Лало Гюров.

Динко Цъцаров: ТОЧКА ТРИДЕСЕТ И ТРЕТА – Докладна записка от инж. Иван Жабов – Кмет на община Средец относно: Предоставяне финансова помощ на Иван Петров Костадинов от отбор „Hela Moto Sport“ в размер на 7000лв..

Докладва Петя Бойчева – гл. експерт „Финанси“ в дирекция „Финанси, счетоводни дейности и човешки ресурси“ при общинска администрация.

Георги Вълчев предложи сумата да се завиши на 10х.лв.

Други предложения не постъпиха и се встъпи в процедура на гласуване.

Председателят подложи на гласуване направеното предложение.

Гласуваха: “за” – 3 гласа; “против” – няма; “въздържали се” – 8 гласа, не се приема.

Председателят Динко Цъцаров подложи на гласуване проекта за решение в докладната записка. Гласуваха: “за” – 11 гласа; “против” – няма; “въздържали се” – няма, Общински съвет прие

Председател:
Секретар:

РЕШЕНИЕ № 542

31 май 2022 година

На основание чл.21, ал.1, т.б и ал.2 от Закона за местното самоуправление и местната администрация и чл.124, ал.1 и ал.2 от Закона за публичните финанси,

ОБЩИНСКИЯТ СЪВЕТ РЕШИ:

1. Предоставя финансова помощ на Иван Петров Костадинов от отбор „Hela Moto Sport“ в размер на 7 000 лв.

2. Финансовата помощ се отпуска за подготовка и участие в два кръга от Европейското първенство за 2022 г. през месец юни и месец октомври в Република Гърция – гр.Серес.

3. Намалява § 45-00 „Субсидии и други текущи трансфери за юридически лица с нестопанска цел“ от Местна Дейност 714 „Спортни бази за спорт за всички“ от бюджета със 7000лв.

4. Увеличава § 42-14 “Обезщетения и помощи по решение на общински съвет“ от местна дейност 122 „Общинска администрация“ със 7000лв.

Общ брой на общинските съветници – 17

Присъствали – 11

Гласували: “за” – 11

“против” – няма

“въздържали се” – няма

1. Антоанета Станкова Колеолова	за
2. Валери Димитрова Ангелов	-
3. Владислава Станилова Цанева	за
4. Георги Димитров Вълчев	за
5. Даниел Николов Чолаков	за
6. Димитър Киряков Янков	-
7. Динко Янев Цъцаров	за
8. Иван Димитров Кичев	за
9. Ивелина Стоянова Стоянова	за
10. Йона Николова Чобанова	за
11. Красимира Янкова Георгиева	за
12. Лало Антонов Гюров	-
13. Петьо Георгиев Колеолов	-
14. Стоянка Стоянова Кисьова	за
15. Тодор Стаматов Стаматов	-
16. Яна Иванова Биюкова	-
17. Янко Калудов Германов	за

Председател:
Секретар:

Динко Цъцаров: ТОЧКА ТРИДЕСЕТ И ЧЕТВЪРТА – Докладна записка от постоянната комисия по “Здравеопазване, социални дейности и социално подпомагане”, относно: Отпускане на еднократни финансови помощи.

Докладната прочете председателят на съвета.

Мнения не се изразиха и се встъпи в процедура на гласуване.

Председателят Динко Цъцаров подложи на гласуване проекта за решение в докладната записка. Гласуваха: “за” – 11 гласа; “против” – няма; “въздържали се” – няма, Общинският съвет прие

РЕШЕНИЕ № 543

31 май 2022 година

На основание чл.21, ал.1, т.6 и т.23 от Закона за местното самоуправление и местната администрация,

ОБЩИНСКИЯТ СЪВЕТ РЕШИ:

Отпуска еднократни финансови помощи на:

- *В. Й. С., живуща в гр. Средец – сумата от 100 лева;*
- *Ж. И. П., живущ в гр. Средец – сумата от 50 лева;*
- *Б. Й. М., живуща в с. О., общ. Средец – сумата от 100 лева;*
- *К. В. К., живущ в гр. Средец – сумата от 50 лева;*
- *А. И. В., живуща в гр. Средец – сумата от 50 лева;*
- *С. Н. М., живущ в гр. Средец – сумата от 50 лева;*
- *В. Д. Р., живуща в гр. Средец – сумата от 100 лева*
- *М. Б. Б., живущ в с. О., общ. Средец – сумата от 100 лева;*
- *С. Х. Й., живуща в с. Д., общ. Средец – сумата от 50 лева.*

Общ брой на общинските съветници – 17

Присъствали – 11

Гласували: “за” – 11

“против” – няма

“въздържали се” – няма

1. Антоанета Станкова Колеолова	за
2. Валери Димитрова Ангелов	-
3. Владислава Станилова Цанева	за
4. Георги Димитров Вълчев	за
5. Даниел Николов Чолаков	за
6. Димитър Киряков Янков	-
7. Динко Янев Цъцаров	за
8. Иван Димитров Кичев	за
9. Ивелина Стоянова Стоянова	за
10. Йона Николова Чобанова	за
11. Красимира Янкова Георгиева	за
12. Лало Антонов Гюров	-
13. Петьо Георгиев Колеолов	-
14. Стоянка Стоянова Кисьова	за

*Председател:
Секретар:*

- | | |
|-----------------------------|----|
| 15. Тодор Стаматов Стаматов | - |
| 16. Яна Иванова Биюкова | - |
| 17. Янко Калудов Германов | за |

Динко Цъцаров: Последна **ТОЧКА ТРИДЕСЕТ И ПЕТА – Питания.** Писмени питання няма постъпили в деловодството на Общинския съвет. Заповядайте от трибуната, ако имате.

Питания не постъпиха.

Поради изчерпване на точките от дневния ред Председателят Динко Цъцаров закри Тридесет и четвъртото заседание на Общински съвет на община Средец.

Всички изказвания, дебатите и направените предложения по докладните записки, могат да се видят и чуят от качения на сайта на общината в секция „Общински съвет” видеозапис на заседанието.

06.06.2022г.
гр. Средец

Изготвил протокола:

/Даниела Петрова/

Председател:

/Динко Цъцаров/

Секретар:

/Стоянка Кисьова/

Председател:
Секретар: